

**Zarząd Powiatu
w Bielsku Podlaskim**

**Informacja o stanie mienia
Powiatu Bielskiego**

Bielsk Podlaski, 2009 r.

Informacja o stanie mienia Powiatu Bielskiego

Stan na dzień 30 września 2009 r.

Załączniki :

- Informacja opisowa o stanie mienia Powiatu Bielskiego.
 - Tabela nr 1 – Zestawienie nieruchomości Powiatu Bielskiego według stanu na dzień 30.09.2009 r.
 - Tabela nr 2 – Zestawienie ważniejszych ruchomych środków trwałych w powiecie bielskim według stanu na dzień 30.09.2009 r.
 - Tabela nr 3 – Zestawienie środków trwałych przyjętych według stanu na dzień 30.09.2009 r. oraz przekazanych przez Powiat Bielski (stanowiący jego własność) innym podmiotom.
- Tabela nr 4 – Zestawienie majątku Powiatu Bielskiego.
- Tabela nr 5 – Wykaz gruntów Powiatu Bielskiego według stanu na dzień 30.09.2009 r.

Informacja opisowa o stanie mienia Powiatu Bielskiego

Według stanu na dzień 30 września 2008 r. powierzchnia gruntów powiatu wynosiła **1.004.300 m²** o wartości księgowej **2.713.771,37 zł**, a wartość księgowa budynków i pozostałych urządzeń wynosiła **53.885.605,03 zł**.

W okresie objętym informacją tj. od 30 września 2008 r. do 30 września 2009 r. przyjęto lub dokonano zbycia następujących nieruchomości:

1. W dniu 21.01.2009 r. nastąpiła umowa przeniesienia własności nieruchomości oznaczonej numerem geodezyjnym działki 398/2 o pow. 0,0139 ha od [REDAKTOWANE] na rzecz Powiatu Bielskiego za kwotę 100,00 złotych.
2. W dniu 17.03.2009 r. nastąpiła sprzedaż lokalu mieszkalnego przy ul. Szkolnej 12 A m 4 o pow. 58,48 m² wraz z pomieszczeniem przynależnym – piwnicą o pow. 4,22 m², pomieszczeniem w budynku gospodarczym o pow. 11,50 m², ułamkową częścią gruntu i udziałem w nieruchomości wspólnej – 7420/56946. Nabywcą zostali [REDAKTOWANE] – dotychczasowi najemcy lokalu mieszkalnego. Cena przedmiotowego lokalu wraz z udziałem we współwłasności nieruchomości wspólnej po zastosowaniu 50 % bonifikaty wyniosła 33.018,00 złotych.
3. W dniu 25.08.2009 r. zawarto umowę przeniesienia na rzecz Powiatu Bielskiego własności nieruchomości oznaczonej numerem geodezyjnym działki 257/1 o pow. 0,0078 ha od [REDAKTOWANE] za kwotę 500,00 złotych oraz nieruchomości oznaczonej numerem geodezyjnym działki 395/6 o pow. 0,0045 ha od [REDAKTOWANE] za kwotę 300,00 złotych.
4. Z dniem 31.08.2009 r. nastąpiła likwidacja Bursy Szkolnej w Bielsku Podlaskim, zgodnie z Uchwałą NR XXVII/188/09 Rady Powiatu w Bielsku Podlaskim z dnia 25 czerwca 2009 r. w sprawie likwidacji Bursy Szkolnej w Bielsku Podlaskim ul. Mickiewicza 122.
Zgodnie z decyzją GM.7002-43/09 Zarządu Powiatu w Bielsku Podlaskim z dnia 25 sierpnia 2009 r. Zarząd Powiatu postanowił przekazać nieodpłatnie od dnia 1 września 2009 r. na czas nieoznaczony w trwały zarząd, na cele oświatowe na rzecz Zespołu Szkół Nr 4 im. Ziemi Podlaskiej w Bielsku Podlaskim ul. Hołowieska 18, zabudowaną nieruchomość, położoną w Bielsku Podlaskim przy ul. Mickiewicza 122, na działce oznaczonej numerem geodezyjnym 2596/9 o powierzchni 0,6840 ha, dla której w Sądzie Rejonowym – V Wydziale Ksiąg Wieczystych w Bielsku Podlaskim założona jest księga wieczysta [REDAKTOWANE].

Na dzień 30.09.2009 r. stan ewidencyjno – księgowy, sporządzony na podstawie protokołów z wyceny gruntów, zajętych pod ciągi dróg powiatowych wynosi **73,0725 ha** o wartości **474.578,25 złotych**.

Powierzchnia gruntów Powiatu Bielskiego na dzień 30.09.2009 r. wynosi **1.455.785,25 m²** o wartości **2.852.925,52 złotych**.

Nieruchomości powyższe znajdują się :

- w bezpośrednim zarządzie powiatu - **191.480,54 zł**,
- inne formy zagospodarowania - **2.661.444,98 zł**.

Nieruchomości stanowiące mienie powiatu położone są na terenie niżej wymienionych gmin :

- m. Bielsk Podlaski - **728.088,25 m²** o wartości **2.498.929,13 zł**,
- gm. Bielsk Podlaski - **237.684 m²** o wartości **74.108,30 zł**,
- m. Brańsk - **12.072 m²** o wartości **119.135,28 zł**,
- gm. Brańsk - **9.798 m²** o wartości **10.000,00 zł**,
- gm. Boćki - **209.783 m²** o wartości **63.168,07 zł**,
- gm. Wyszki - **52.873 m²** o wartości **21.149,20 zł**,
- gm. Orla - **133.270 m²** o wartości **33.937,89 zł**,
- gm. Rudka - **72.217 m²** o wartości **32.497,65 zł**.

Według zestawień przedłożonych przez podległe jednostki organizacyjne powiatu wartość księgowa budynków wynosi **20.422.997,68 złotych**, obiektów inżynierii lądowej i wodnej **42.114.035,50 złotych**, co stanowi łączną wartość **62.537.033,18 złotych**. Wartość ruchomych środków trwałych według zestawień podległych jednostek wynosi **11.098.872,30 złotych brutto** i **3.640.720,47 złotych netto**.

Według informacji Powiatowego Zarządu Dróg w Bielsku Podlaskim na terenie Powiatu Bielskiego zostało łącznie zmodernizowanych **103,000 km** dróg o wartości **38.467.578 złotych**.

TABELA NR 1

Zestawienie nieruchomości Powiatu Bielskiego wg stanu na dzień 30.09.2009 r.

w złotych

Lp.	Wyszczególnienie majątku	Jedn. miary (m ²)	Wartość w zł. (5+6+7+8)	Sposób zagospodarowania:			
				W bezp. zarządzie powiatu	Wieczyste użytkowanie	Dzierżawa i najem	Inne formy
1	2	3	4	5	6	7	8
1	Grunty:	1.455.785,25	2.852.925,52	191.480,54	-	-	2.661.444,98
2	Budynki i lokale: (a+b+c+d)		62.537.033,18	2.537.243,90	-	-	59.999.789,28
a	budynki niemieszkalne		11.949.792,65	2.241.954,47	-	-	9.707.838,18
b	budynki mieszkalne		8.473.205,03	182.719,73	-	-	8.290.485,30
c	lokale		-	-	-	-	-
d	obiekty inżynierii lądowej i wodnej		42.114.035,50	112.569,70	-	-	42.001.465,80
X	RAZEM (1+2)		65.389.958,70	2.728.724,44	-	-	62.661.234,26

Niniejsze zestawienie wartości księgowych sporządzono na podstawie informacji z podległych powiatowi jednostek organizacyjnych, władających mieniem powiatu.

Sporządził: Marta Dawidziuk, 22.10.2009 r.

TABELA NR 2

Zestawienie ważniejszych ruchomych środków trwałych w powiecie bielskim wg stanu na dzień 30.09.2009 r.

Lp.	Inne środki trwałe	Ilościowo w sztukach	Wartościowo w złotych	
			brutto	netto
1	Kotły i maszyny energetyczne: (a+b+c)	17	2.291.845,49	1.001.126,68
a	Kotłownie	6	1.822.509,49	703.367,86
b	Kotły	10	459.477,00	294.685,82
c	Agregaty	1	9.859,00	3.073,00
2	Maszyny, urządzenia i aparaty ogólnego zastosowania: (a+b)	267	1.817.428,71	637.579,81
a	Zestawy komputerowe	144	883.537,34	164.227,79
b	Pozostałe	123	933.891,37	473.352,02
3	Specjalistyczne maszyny, urządzenia i aparaty: (a+b+c)	44	1.305.298,77	479.147,76
a	Maszyny i urządzenia drogowe	29	1.186.375,00	451.196,00
b	Maszyny i urządzenia rolnicze	5	57.847,20	-
c	Pozostałe	10	61.076,57	27.951,76
4	Urządzenia techniczne: (a+b+c)	70	1.029.603,21	656.688,00
a	Centrale telefoniczne	2	19.877,00	-
b	Dźwigi (windy)	4	463.552,34	360.005,84
c	Pozostałe	64	546.173,87	296.682,16
5	Środki transportu: (a+b+c)	38	2.059.272,00	652.481,50
a	Samochody osobowe	12	589.153,00	219.378,00
b	Samochody ciężarowe	6	737.139,00	305.718,00
c	Pozostałe	20	732.980,00	127.385,50
6	Narzędzia, przyrządy, ruchomości i wyposażenie: (a+b)	570	2.595.424,12	213.696,72
a	Kserokopiarki	24	238.969,62	79.736,08
b	Pozostałe	546	2.356.454,50	133.960,64
x	RAZEM (1+2+3+4+5+6)	1.006	11.098.872,30	3.640.720,47

* Klasyfikacja środków trwałych, załącznik do rozporządzenia Rady Ministrów z dnia 30 grudnia 1999r. w sprawie Klasyfikacji Środków Trwałych - Dz.U.Nr 112, poz.1317

brutto - wartość początkowa środka trwałego

netto - wartość początkowa - umorzenie

Niniejsze zestawienie wartości księgowych sporządzono na podstawie informacji z podległych powiatowi jednostek organizacyjnych, władających mieniem powiatu.

Sporządził: Marta Dawidziuk, 22.10.2009 r.

Lp.	Nazwa środka trwałego	Przyjęcie na stan**						Przekazanie (zbycie)***							
		zakup		darowizna		Nieodpłatne		sprzedaż			Likwidacja		nieodpłatne przekazanie		
		od kogo	cena zakupu	od kogo	Wartość księgowa netto	od kogo	Wartość księgowa netto	komu	cena księgowa netto	cena sprzedaży	Nr protokołu	Wartość księgowa netto	komu	Wartość księgowa netto	
1	2	3	4	5	6	7	8	9	10	11	12	13	14	15	
22	Boisko Moje boisko – Orlik 2012					Starostwo Powiatowe w Bielsku Podlaskim	1.404.176,00								
23	Ładowacz „Cycolp”							██████████	6.500,00	6.500,00					
24	Samochód Fiat 126p							██████████	466,00	466,00					
25	Kopaczka do ziemniaków							██████████	1.518,00	1.518,00					
26	Autobus socjalny „JELCZ”							██████████	2.700,00	2.700,00					
27	Wóz asenizacyjny z kompresorem							„TOP 2001” Sp. z o.o.	5.928,00	5.928,00					
28	Strzelnica										6/2009	373,9			
29	Piekarnik	FPHU MAT MAX	13.779,90												
30	Zbiornik na emulsję	P-two Bud. Masz. Drog. Wrocław	125.818,84												
31	Pług odśnieżny	PHU DANROB Kazimierza Wielka	31.964,00												
32	Pług odśnieżny	PHU DANROB Kazimierza Wielka	23.058,00												
33	Zamiatarka uliczna	„SAD – OGRÓD” Nowe Zduny	79.300,00												

* innym jednostkom samorządu terytorialnego, osobom fizycznym, osobom prawnym.

** w "przyjęciu na stan" nie należy uwzględniać środków trwałych przyjętych od innych jednostek organizacyjnych wchodzących w skład struktury Powiatu Bielskiego

*** w "przekazaniu (zbyciu)" nie należy uwzględniać środków trwałych przyjętych od innych jednostek organizacyjnych wchodzących w skład struktury Powiatu Bielskiego

Niniejsze zestawienie wartości księgowych sporządzono na podstawie informacji z podległych powiatowi jednostek organizacyjnych, władających mieniem powiatu.

Sporządził: Marta Dawidziuk, 22.10.2009 r.

TABELA NR 4

Zestawienie majątku Powiatu Bielskiego





Lp.	Wyszczególnienia majątku	Wartość (w zł)
1	Grunty	2.852.925,52
2	Budynki	20.422.997,68
3	Obiekty inżynierii lądowej i wodnej	42.114.035,50
4	Ruchome środki trwałe (wartość brutto)	11.098.872,30
x	RAZEM (1+2+3+4)	76.488.831,00

Niniejsze zestawienie wartości księgowych sporządzono na podstawie informacji z podległych powiatowi jednostek organizacyjnych władających mieniem powiatu.

TABELA NR 5

Wykaz gruntów Powiatu Bielskiego w Bielsku Podlaskim na dzień 30.09. 2009 r.

Lp.	Nr działki	Powierzchnia (w m ²)	Powierzchnia gruntów ogółem (w m ²)	Numer księgi wieczystej	Miejsce położenia	Forma władania	Nazwa jednostki władającej	Wartość księgową gruntów według inventaryzacji (w zł)
1	2	3	4	5	6	7	8	9
1	2524/2	9 235	9 235	████████	Bielsk Podlaski ul. Widowska 1	trwały zarząd	Zespół Szkół Nr 3 im. Władysława Stanisława Reymonta ul. Widowska 1 17-100 Bielsk Podlaski	5.587,00
2	1789 1795 1793 1794 1790 1791 1792	2 477 3 549 874 789 1 700 1 249 1 434	12 072	████████ ----- ----- ----- ----- ████████ -----	Brańsk ul. Jana Pawła II	trwały zarząd	Dom Pomocy Społecznej w Brańsku ul. Jana Pawła II 17-120 Brańsk	112.387,00 <hr/> 6.748,28 119.135,28
3	1732/26	865	865	████████	Bielsk Podlaski ul. 11 Listopada 4	bezpośrednie administrowanie	Starostwo Powiatowe Bielsk Podlaski	30.099,10
4	219/2	9 798	9 798	████████	Brzeźnica gm. Brańsk	trwały zarząd	Powiatowy Zarząd Dróg ul. Sportowa 4 17-	10.000,00
5	1732/24 1732/27	53 163	216	████████ -----	Bielsk Podlaski ul. 11 Listopada 4	bezpośrednie administrowanie	Starostwo Powiatowe w Bielsku Podlaskim	1.845,18 <hr/> 5.671,70 7 516,88
6	udział 8234/32243 w działce nr 1732/25	udział 8234/32243 w pow. 468 tj. 119,52m ²	119,52	████████	Bielsk Podlaski ul. 11 Listopada 4	bezpośrednie administrowanie	Starostwo Powiatowe w Bielsku Podlaskim	wartość udziału w gruncie 4.158,89

7	3516	7 591	591 420		Bielsk Podlaski	trwały zarząd	Zespół Szkół Nr 4	428.220,00
	3504/1	8 440			ul. Hołowieska 18		ul. Hołowieska 18	
	3508/2	1 133					17-100 Bielsk Podlaski	
	3507/2	1 935						
	3514	2 312						
	8	100 823			ul. Orłańska	trwały zarząd	j. w.	40.329,20
	9	45 355						18.142,00
	11/1	86 239						34.495,60
	11/2	330 752						132.300,80
	2596/9	6 840			Bielsk Podlaski	trwały zarząd	j.w.	136.800,00
					ul Mickiewicza 122			790.287,60
8	2213/16	19 572	22 567		Bielsk Podlaski	trwały zarząd	Zespół Szkół Nr 1	391.440,00
					ul. Szkolna 12		Bielsk Podlaski	
	2213/13	403					ul. Szkolna 12	
	2213/15	169						
	2213/12	2 423			ul. Rejtana 4B			36.345,00
								437.210,00
9	2213/4	926	6 677		Bielsk Podlaski	trwały zarząd	Centrum Kształcenia	18.520,00
	2213/14	1 437			ul. Szkolna 12		Praktycznego	
	2213/10	4 314					w Bielsku Podlaskim	
								28.740,00
								86.280,00
								133.540,00
10	udział 15492/5694 6 w działce nr 2213/8	udział 15492/56946 z pow. 929 tj.252,73	252,73		Bielsk Podlaski	bezpośrednie administrowanie	Starostwo Powiatowe w Bielsku Podlaskim	wartość udziału w gruncie 5.054,91
11	½ z działki nr 2994/1	½ z pow. 8192m ² =4096 m ²	4 096	½ Powiat Bielski	Bielsk Podlaski	trwały zarząd	II Liceum Ogólnokształcące z BJN w Bielsku Podlaskim	wartość udziału w gruncie 163.000,00






12	3607/13	12 178	21 311		Bielsk Podlaski ul. Kleszczelowska 5	trwały zarząd	Zespół Szkół Specjalnych ul. Kleszczelowska 5 w Bielsku Podlaskim	95.597,30
	566/8	8 835			Bielsk Podlaski ul. Wojska Polskiego 17	trwały zarząd		88.350,00
	566/10	298						2.980,00
								186.927,30
13	1/3 z działki nr 2962/3 udział 1264/2122 z działki nr 2962/1	1/3 z pow. 1012 tj.337 udział 1264/2122 z pow. 1286. tj. 766	1 103	^{1/3} Powiat Bielski	Bielsk Podlaski ul. Mickiewicza 46 /nasz budynek/	bezpośrednie administrowanie	Starostwo Powiatowe w Bielsku Podlaskim	7.753,80
				^{1/2} Powiat Bielski				19.878,30
								27 632,10
14	3010 3007/1	649 1 942	2 591		Bielsk Podlaski ul. Jagiellońska 32	bezpośrednie administrowanie	Starostwo Powiatowe w Bielsku Podlaskim	23.421,35
15	1733 1732/3	6 329 852	7 181		Bielsk Podlaski ul.11 Listopada 6	trwały zarząd	I Liceum Ogólnokształcące im. Tadeusza Kościuszki w Bielsku Podlaskim	126.580,00 17.040,00 143.620,00
16	398/8	100	100		Boćki gm. Boćki	bezpośrednie administrowanie	Starostwo Powiatowe w Bielsku Podlaskim	262,87
17	1362/12	488	488		Bielsk Podlaski ul. 3 Maja 17	trwały zarząd	Powiatowy Urząd Pracy w Bielsku Podlaskim	4.880,00
18	3607/8 3607/9 3607/10 3607/11 3607/12	2 452 7 389 2 640 14 650 5 004	32 135		Bielsk Podlaski ul. Kleszczelowska	posiadanie	Samodzielny Publiczny Zakład Opieki Zdrowotnej w Bielsku Podlaskim	252.259,75
19	1362/11 1362/4	996 162	1 158		Bielsk Podlaski ul. 3 Maja 17	bezpośrednie administrowanie	Starostwo Powiatowe w Bielsku Podlaskim	11.580,00

20	1632/1	789	1 675		Bielsk Podlaski ul. 3 Maja 15	bezpośrednie administrowanie	Starostwo Powiatowe w Bielsku Podlaskim	12.513,54
	4732/1	886						9.660,71
								22.174,25
X	Razem	X	725.060,25	X	X	X	X	2.378.347,28

Wykaz gruntów Powiatu Bielskiego, stanowiących ciągi dróg powiatowych (przyjętych do ewidencji księgowej) na dzień 30.09.2009 r.

L.p	Nr działki	Powierzchnia (w ha)	Powierzchnia gruntów ogółem (w ha)	Numer księgi wieczystej	Miejsce położenia	Forma władania	Nazwa jednostki władającej	Wartość księgowa gruntów według protokołu
1	2	3	4	5	6	7	8	9
1	27	1,25	1,25		Droga 1567B Brzozowo Stare-Wilkowo-Łukawica-Wólka Pietkowska	Trwały zarząd	Powiatowy Zarząd Dróg w Bielsku Podlaskim	5.000,00
2	212 278	1,03 0,85	1,88		Droga 1614B Kuraszewo-Lady-Leniewo-Łoknica	Trwały zarząd	Powiatowy Zarząd Dróg w Bielsku Podlaskim	5.640,00
3	573 394	1,66 1,48	3,14		Droga 1591B droga 19-Deniski	Trwały zarząd	Powiatowy Zarząd Dróg w Bielsku Podlaskim	9.420,00
4	107 117/1 1304 110	1,11 0,0099 0,2300 1,0300	2,38		Droga 1689B droga 66-Bolesty	Trwały zarząd	Powiatowy Zarząd Dróg w Bielsku Podlaskim	7.139,70
5	111 297	1,5070 0,8000	2,307		Droga 1586B droga 1575B-Woronie	Trwały zarząd	Powiatowy Zarząd Dróg w Bielsku Podlaskim	6.921,00
6	257 282/2 326/2	1,73 1,16 0,0867	2,977		Droga 1607B droga 1601B-Pilipki	Trwały zarząd	Powiatowy Zarząd Dróg w Bielsku Podlaskim	8.930,10
7	172 53 171	1,0152 1,92 3,0010	5,936		Droga Łubin Kościelny-Sierakowizna-Truski-Olszewo-Boćki	Trwały zarząd	Powiatowy Zarząd Dróg w Bielsku Podlaskim	17. 808,60
8	3619/1	0,2620	0,2620		Droga 2274B, ul.Szpitalna w Bielsku Podlaskim	Trwały zarząd	Powiatowy Zarząd Dróg w Bielsku Podlaskim	26.200,00

9	343	2,2378	2,2378		Droga 2271B ul. Jana Pawła II w Bielsku Podlaskim	Trwały zarząd	Powiatowy Zarząd Dróg w Bielsku Podlaskim	223.780,00
10	12/1 12/2 313	1,4300 0,5250 0,2500	2,2050		Droga 1580B na odcinku Warpechy Nowe – do drogi powiatowej 1575B		Powiat Bielski	6.615,00
11	317/1 256/1 współwłasno ść 2/3 działki nr 398/2	0,0087 0,0033 0,0139	0,0259		Działki położone w pasie drogi powiatowej nr 1591B (droga 19 – Deniski)		Powiat Bielski	2.060,00
12	3 327/1 326 184 148	0,0111 2,2300 1,8900 0,9100	5,0410		Droga 1704B Dołubowo – Zaminowo – Sielc – Solniki	Trwały zarząd	Powiatowy Zarząd Dróg w Bielsku Podlaskim	15.123,30
13	130 87/1	1,0900 0,9200	2,0100		Droga 1568B (droga 659 – Wodźki)	Trwały zarząd	Powiatowy Zarząd Dróg w Bielsku Podlaskim	8.040,00
14	398/2	0,0139	0,0139		Droga 1591B (Deniski – Droga 19)		Powiat Bielski	100,00
15	681/5 681/7 681/9	0,0288 0,1509 0,0240	0,2037		Droga 1603B		Powiat Bielski	500,00 } 629,64 1.129,64
16	113/1 125	1,12 0,806	1,926		Droga Nr 1580B (Werpechy Nowe – Stacewicze)		Powiat Bielski	4.480,00 3.224,00 7.704,00
17	119/1 119/2 119/3 355 77	1,6500 1,0700 1,0000 0,7900 0,3800	4,95		Nr 1679B (droga 1681B - Topczykały - Podbiele - Mokre - Knorydy -	Trwały zarząd	Powiatowy Zarząd Dróg w Bielsku Podlaskim	4.125,00 2.675,00 2.500,00 1.975,00 950,00

23	28/7	0,0244	0,2131		Nr 1696B (Oleksin - Burchaty - Torule - Wojtki)	Trwały zarząd	Powiatowy Zarząd Dróg w Bielsku Podlaskim	73,2
	57/4	0,0058						17,40
	58/3	0,0061						18,30
	59/8	0,0280						84,00
	59/6	0,0228						68,40
	60/1	0,1022						306,60
	61/1	0,0182						54,60
	180/1	0,0056						16,80
			639,30					
24	943/2	0,0010	0,0453		Nr 1751B (Choroszczewo - Wygonowo -Andryjanki).	Trwały zarząd	Powiatowy Zarząd Dróg w Bielsku Podlaskim	3,00
	944/2	0,0014						4,20
	945/2	0,0013						3,90
	946/4	0,0049						14,70
	947/2	0,0066						19,80
	948/2	0,0030						9,00
	956/2	0,0010						3,00
	1040/1	0,0006						1,80
	958/2	0,0038						11,40
	957/2	0,0042						12,60
	959/2	0,0012						3,60
	1046/1	0,0008						2,40
	973/2	0,0116						34,80
	974/2	0,0039						11,70
			135,90					
25	279/3	0,2205	1,9227		Nr 1702B (droga 681 – Koce Borowe – droga 1701B)		Powiat Bielski	992,25
	289	0,6200						2.790,00
	160/1	0,2240						1.008,00
	158	0,0700						315,00
	111/2	0,0082						36,90
	114/1	0,2700						1.215,00
	133	0,5100						2.295,00
			8.652,15					
26	181	1,7400	1,7400		Nr 1701B (Niemyje Ząbki – droga 681)		Powiat Bielski	7.830,00
27	174/2	1,5290	3,559		Nr 1701B (Niemyje Ząbki – droga 681)		Powiat Bielski	16.015,50
	63	1,3300						
	68	0,0600						
	137	0,6400						

28	161	0,5690	0,5690		1688B (Piliki – Pietrzykowo -Gołębki – Bolesty – Skrzypki – Truski – Koszewo – Kadlubówka)	Powiat Bielski	1.707,00
29	347 468	1,8300 0,4600	2,29		1680B (Parcewo – Spiczki – Orla)	Powiat Bielski	6.870,00
30	395/4 416/2 417/2 399/2	0,0109 0,0046 0,0072 0,0096	0,0323		1591B (droga 19 – Deniski)	Powiat Bielski	96,90
31	395/6 257/1	0,0045 0,0078	0,0123		1591B (droga 19 – Deniski)	Powiat Bielski	300,00 500,00 800,00
X	X	X	73,0725	X	X	X	474.578,24

Ewidencja analityczna gruntów prowadzona w Wydziale Gospodarowania Mieniem jest zgodna z ewidencją syntetyczną w Referacie Finansowo-Księgowym w/m.

Stan na dzień 30.09. 2009 r.:





Łączna wartość księgowa gruntów Powiatu Bielskiego -	2.378.347,28 zł
Łączna wartość księgowa gruntów Powiatu Bielskiego, stanowiących ciągi dróg powiatowych -	474.578,24 zł
RAZEM	2.852.925,52 zł

Łączna powierzchnia gruntów Powiatu Bielskiego -	725.060,25 m²
Łączna powierzchnia gruntów Powiatu Bielskiego, stanowiących ciągi dróg powiatowych -	730.725 m²
RAZEM	1.455.785,25 m²

Sporządził. Marta Dawidziuk, 22.10.2009 r.

DODANO DO WYKAZU:

14	398/2	0,0139	0,0139		Droga 1591B (Deniski – Droga 19)			100,00
15	681/5 681/7 681/9	0,0288 0,1509 0,0240	0,2037		Droga 1603B		Powiatowy Zarząd Dróg w Bielsku Podlaskim	500,00 } 629,64 1 129,64
16	113/1 125	1,12 0,806	1,926		Droga Nr 1580B (Werpechy Nowe – Stacewicze)			4 480 3 224 7 704
17	119/1 119/2 119/3 355 77 272	1,6500 1,0700 1,0000 0,7900 0,3800 0,0600	4,95		Nr 1679B (droga 1681B - Topczykały - Podbiele - Mokre - Knorydy - Starowieś – Boćki)	Trwały zarząd	Powiatowy Zarząd Dróg w Bielsku Podlaskim	4 125,00 2 675,00 2 500,00 1 975,00 950,00 150,00 12 375,00
18	54/1 54/3 54/4 470/2	1,2100 4,9800 1,9295 0,0538	8,1733		Nr 1680B (Parcewo - Spiczki - Orla)	Trwały zarząd	Powiatowy Zarząd Dróg w Bielsku Podlaskim	3 025,00 12 450,00 4 823,75 134,50 20 433,25
19	776/1 255/3	0,0462 0,0241	0,0703		Nr 1576B (droga 1574B – Falki – Filipy – Samulki Duże – Samulki Małe – droga 1575B)	Trwały zarząd	Powiatowy Zarząd Dróg w Bielsku Podlaskim	184,80 96,40 281,20
20	85/46 85/49	0,0092 0,0218	0,031		Nr 1582B (Wyszki (droga 1581B) – Pulsze – Stacewicze)	Trwały zarząd	Powiatowy Zarząd Dróg w Bielsku Podlaskim	36,80 87,20 124,00

21	201/1	2,32	14,2794		Nr 1691B (Łubin Kościelny - Sierakowizna - Truski - Olszewo - Boćki)	Trwały zarząd	Powiatowy Zarząd Dróg w Bielsku Podlaskim	6 960,00	42 838,20
	201/3	1,94						5 820,00	
	201/4	2,80						8 400,00	
	291	2,08						6 240,00	
	149	0,50						1 500,00	
	1398	4,0700						12 210,00	
	1457	0,2100						630,00	
	1460/1	0,1094						328,20	
	1458	0,2500						750,00	
22	240/2	0,7569	1,3895		Nr 1690B (Pietrzykowo- Gołębki - Zawady - Szumki - Olszewo)	Trwały zarząd	Powiatowy Zarząd Dróg w Bielsku Podlaskim	2 270,70	4 168,50
	246	0,6200						1 860,00	
	126/10	0,0018						5,40	
	126/8	0,0108						32,40	
23	28/7	0,0244	0,2131		Nr 1696B (Oleksin - Burchaty - Torule - Wojtki)	Trwały zarząd	Powiatowy Zarząd Dróg w Bielsku Podlaskim	73,20	639,30
	57/4	0,0058						17,40	
	58/3	0,0061						18,30	
	59/8	0,0280						84,00	
	59/6	0,0228						68,40	
	60/1	0,1022						306,60	
	61/1	0,0182						54,60	
	180/1	0,0056						16,80	
24	943/2	0,0010	0,0453		Nr 1751B (Choroszczewo - Wygonowo -Andryjanki).	Trwały zarząd	Powiatowy Zarząd Dróg w Bielsku Podlaskim	3,00	
	944/2	0,0014						4,20	
	945/2	0,0013						3,90	
	946/4	0,0049						14,70	
	947/2	0,0066						19,80	
	948/2	0,0030						9,00	
	956/2	0,0010						3,00	
	1040/1	0,0006						1,80	
	958/2	0,0038						11,40	
	957/2	0,0042						12,60	
	959/2	0,0012						3,60	
	1046/1	0,0008						2,40	

	973/2 974/2	0,0116 0,0039					34,80 11,70 135,90
25	279/3 289 160/1 158 111/2 114/1 133	0,2205 0,6200 0,2240 0,0700 0,0082 0,2700 0,5100	1,9227		Nr 1702B (droga 681 – Koce Borowe – droga 1701B)		992,25 2 790,00 1 008,00 315,00 36,90 1 215,00 2 295,00 8 652,15
26	181	1,7400	1,7400		Nr 1701B (Niemyje Ząbki – droga 681)		7 830,00
27	174/2 63 68 137	1,5290 1,3300 0,0600 0,6400	3,559		Nr 1701B (Niemyje Ząbki – droga 681)		16.015,50
28	161	0,5690	0,5690		1688B (Piliki – Pietrzykowo -Gołabki – Bolesty – Skrzypki – Truski – Koszewo – Kadlubówka)		1.707,00
29	347 468	1,8300 0,4600	2,29		1680B (Parcewo – Spiczki – Orla)		6.870,00
30	395/4 416/2 417/2 399/2	0,0109 0,0046 0,0072 0,0096	0,0323		1591B (droga 19 – Deniski)		96,90
31	395/6 257/1	0,0045 0,0078	0,0123		1591B (droga 19 – Deniski)		300,00 500,00 800,00

ZMIENIONO W WYKAZIE:

1. W dniu 17.03.2009 r. - umowa wyodrębnienia własności i sprzedaży lokalu mieszkalnego przy ul. Szkolnej 12 A m 4 wraz z pomieszczeniem przynależnym – piwnicą oraz pomieszczeniem w budynku gospodarczym i ułamkową częścią gruntu. Nabywcą zostali [REDAKTOWANE] – dotychczasowi najemcy lokalu mieszkalnego.
- lokal mieszkalny Nr 4 – pow. 58,48 m²,
 - pomieszczenie przynależne – piwnica – pow. 4,22 m²,
 - pomieszczenie w budynku gospodarczym- pow. 11,50 m²,
 - udział w działce Nr 2213/8 – 7420/56946

z:

11	udział 22912/56946 w działce nr 2213/8	Udział 22912/56946 z pow. 929 tj.373,8	373,80	[REDAKTOWANE]	Bielsk Podlaski ul. Szkolna 12	bezpośrednie administrowanie	Starostwo Powiatowe Bielsk Podlaski	wartość udziału w gruncie 7 476,00 7 476,00
----	---	---	---------------	---------------	-----------------------------------	---------------------------------	--	---

na:

11	udział 22912/56946 w działce nr 2213/8	Udział 15492/56946 z pow. 929 tj.252,73	252,73	[REDAKTOWANE]	Bielsk Podlaski ul. Szkolna 12	bezpośrednie administrowanie	Starostwo Powiatowe Bielsk Podlaski	wartość udziału w gruncie 5 054,91 5 054,91
----	---	--	---------------	---------------	-----------------------------------	---------------------------------	--	---

$$929 : 56946 = 0,0163 \times 15492 = 252,73$$

$$7\,476,00 : 22912 = 0,32629 \times 15492 = 5\,054,91$$

Ponadto z dniem 31 sierpnia 2009 r. zlikwidowano Bursę Szkolną w Bielsku Podlaskim ul. Mickiewicza 122, zgodnie z Uchwałą NR XXVII/188/09 Rady Powiatu w Bielsku Podlaskim z dnia 25 czerwca 2009 r. w sprawie likwidacji Bursy Szkolnej w Bielsku Podlaskim ul. Mickiewicza 122.

Zgodnie z decyzją GM.7002-43/09 Zarządu Powiatu w Bielsku Podlaskim z dnia 25 sierpnia 2009 r. w sprawie ustanowienia trwałego zarządu Zarząd Powiatu postanowił przekazać nieodpłatnie od dnia 1 września 2009 r. na czas nieoznaczony w trwały zarząd, na cele oświatowe na rzecz Zespołu Szkół Nr 4 im. Ziemi Podlaskiej w Bielsku Podlaskim ul. Hołowieska 18, zabudowaną nieruchomość, położoną w Bielsku Podlaskim przy ul. Mickiewicza 122, na działce oznaczonej numerem geodezyjnym 2596/9 o powierzchni 0,6840 ha, dla której w Sądzie Rejonowym – V Wydziale Ksiąg Wieczystych w Bielsku Podlaskim założona jest księga wieczysta [REDAKTOWANE].

Stan na dzień 30.09. 2009 r.:

Łączna wartość księgowa gruntów Powiatu Bielskiego -	2.378.347,28 zł
Łączna wartość księgowa gruntów Powiatu Bielskiego, stanowiących ciągi dróg powiatowych -	474.578,24 zł

RAZEM	2.852.925,52 zł

Łączna powierzchnia gruntów Powiatu Bielskiego -	725.060,25 m²
Łączna powierzchnia gruntów Powiatu Bielskiego, stanowiących ciągi dróg powiatowych -	730.725 m²

RAZEM	1.455.785,25 m²