

## Informacja opisowa o stanie mienia Powiatu Bielskiego

Według stanu na dzień 30 września 2009 r. powierzchnia gruntów powiatu wynosiła **1.455.785,25 m<sup>2</sup>** o wartości księgowej **2.852.925,52 zł**.

W okresie objętym informacją o stanie mienia Powiatu Bielskiego tj. od dnia złożenia poprzedniej informacji (30.09.2009 r.) **do dnia 31.12.2010 r.** przyjęto lub dokonano zbycia następujących nieruchomości:

1. W dniu 31.05.2010 r. zgodnie z aktem notarialnym [REDAKTOWANE], nastąpiła sprzedaż nieruchomości położonej w Bielsku Podlaskim przy ul. 3-go Maja 15 o łącznej powierzchni 0,1675 ha, składającej się z działek oznaczonych numerami geodezyjnymi 4732/1 o pow. 0,0886 ha i 1632/1 o pow. 0,0789 ha, zabudowanej budynkiem dwukondygnacyjnym częściowo podpiwniczonym o pow. użytkowej 1.132,27 m<sup>2</sup>, wykorzystywanym na działalność polegającą na świadczeniu usług związanych z ochroną zdrowia. W wyniku rozstrzygnięcia przetargu nieruchomość o cenie wywoławczej 1.499.125,00 złotych została sprzedana za 2.849.125,00 złotych na rzecz [REDAKTOWANE].
2. W dniu 22.09.2010 r. zgodnie z aktem notarialnym [REDAKTOWANE], przyjęto w drodze darowizny na rzecz Powiatu Bielskiego nieruchomość stanowiącą własność Gminy Bielsk Podlaski, oznaczoną numerem geodezyjnym działki 173/4 o pow. 0,1316 ha, położoną w obrębie wsi Kożyno, gmina Bielsk Podlaski w pasie drogi powiatowej Nr 1604B. Wartość nieruchomości gruntowej określona została na kwotę 5.800,00 złotych.
3. W dniu 22.09.2010 r. zgodnie z aktem notarialnym [REDAKTOWANE], została sprzedana na rzecz Powiatu Bielskiego nieruchomość stanowiącą własność [REDAKTOWANE], [REDAKTOWANE], oznaczona numerem geodezyjnym działki 344/1 o pow. 0,0305 ha, położona w obrębie wsi Gregorowce, gmina Orla, za kwotę 1.220,00 złotych.

W okresie objętym informacją wydano następujące decyzje Zarządu Powiatu Bielsku Podlaskim o oddaniu w trwały zarząd nieruchomości zajętych pod drogi publiczne powiatowe na rzecz Powiatowego Zarządu Dróg w Bielsku Podlaskim:

1. Decyzja Zarządu Powiatu w Bielsku Podlaskim Nr GM. 7002-93/09 z dnia 08.10.2009 r. o oddaniu w trwały zarząd na rzecz Powiatowego Zarządu Dróg w Bielsku Podlaskim nieruchomości zajętych pod drogi publiczne powiatowe:
  - **Nr 1688B (Piliki – Pietrzykowo-Goląbki – Bolesty - Skrzypki - Truski – Koszewo - Kadlubówka)**, położoną w obrębie wsi Truski, gmina Bielsk Podlaski, oznaczoną numerem geodezyjnym działki 161 o pow. 0,5690 ha,
  - **Nr 1680B (Parcewo - Spiczki - Orla)**, położonych w obrębie wsi Parcewo, gmina Bielsk Podlaski, oznaczonych numerami geodezyjnymi działek 347 o pow. 1,8300 ha i 468 o pow. 0,4600 ha,
  - **1591B (droga 19 – Deniski)**, położonych w obrębie wsi Deniski, gmina Bielsk Podlaski, oznaczonych numerami geodezyjnymi działek 395/4 o pow. 0,0109 ha, 416/2 o pow. 0,0046 ha, 417/2 o pow. 0,0072 ha i 399/2 o pow. 0,0096 ha.
2. Decyzja Zarządu Powiatu w Bielsku Podlaskim Nr GM. 7002-89/09 z dnia 08.10.2009 r. o oddaniu w trwały zarząd na rzecz Powiatowego Zarządu Dróg w Bielsku Podlaskim nieruchomości zajętych pod drogi publiczne powiatowe:
  - **Nr 1701B (Niemyje-Ząbki – droga 681)**, położonych w obrębie wsi: Niemyje-Ząbki, Niemyje-Skłody, Niemyje Nowe, gmina Rudka, oznaczonych numerami geodezyjnymi działek 174/2 o pow. 1,5290 ha, obręb: Niemyje-Ząbki, 63 o pow. 1,3300 ha, obręb: Niemyje-Skłody, 68 o pow. 0,0600 ha, obręb: Niemyje-Skłody i 137 o pow. 0,6400 ha, obręb: Niemyje Nowe.
3. Decyzja Zarządu Powiatu w Bielsku Podlaskim Nr GM. 7002-94/09 z dnia 10.06.2010 r. o oddaniu w trwały zarząd na rzecz Powiatowego Zarządu Dróg w Bielsku Podlaskim nieruchomości zajętych pod drogi publiczne powiatowe:
  - **Nr 1592B (Wyszki – Bagińskie – Mierzwin Mały - Olędzkie)**, położonej w obrębie wsi: Mierzwin Mały, gmina Wyszki, oznaczonej numerem geodezyjnym działki 67/8 o pow. 0,0048 ha,

- **Nr 1580B (Falki – Warpechy Stare – Mieszuki – Warpechy Nowe – do drogi powiatowej 1575B)**, położonych w obrębie wsi: Warpechy Nowe i Stacewicze, gmina Wyszki, oznaczonych numerami geodezyjnymi działek 113/1 o pow. 1,1200 ha, obręb: Warpechy Nowe i 125 o pow. 0,8060 ha, obręb: Stacewicze.

Ponadto wydano decyzję Zarządu Powiatu w Bielsku Podlaskim Nr GM. 7002-7/10 z dnia 24.08.2010 r. w sprawie ustanowienia trwałego zarządu na rzecz II Liceum Ogólnokształcącego z Białoruskim Językiem Nauczania im. Bronisława Taraszkiewicza w Bielsku Podlaskim ul. Kopernika 4, przysługującego Powiatowi Bielskiemu udziału ½ we współwłasności nieruchomości, położonej w Bielsku Podlaskim przy ul. Ks. J. Poniatowskiego 9, zabudowanej budynkami szkolnymi, oznaczonej w ewidencji gruntów w obrębie 3 jako działka nr 2994/1 o pow. 0,8192 ha.

Decyzją Zarząd Powiatu w Bielsku Podlaskim Nr GM. 7002 – 43/09 z dnia 25.08.2009 r. został ustanowiony trwały zarząd na rzecz Zespołu Szkół Nr 4 im. Ziemi Podlaskiej w Bielsku Podlaskim ul. Hołowieska 18, na zabudowaną nieruchomość, położoną w Bielsku Podlaskim przy ul. Mickiewicza 122, na działce oznaczonej numerem geodezyjnym 2596/9 o powierzchni gruntu 0,6840 ha. Nieruchomość zabudowana jest budynkiem byłej bursy szkolnej, magazynem żywności, budynkiem gospodarczym o łącznej powierzchni zabudowy 2 089,00 m<sup>2</sup> i powierzchni użytkowej 6 775,60 m<sup>2</sup>. Na nieruchomości ustanowiona jest nieodpłatna służebność gruntowa na rzecz każdorazowego właściciela działki oznaczonej numerem 2596/10 polegająca na prawie przechodu i przejazdu przez działkę 2596/9 na całej jej długości do ulicy Kazanowskiego oraz ograniczenie sposobu korzystania z przedmiotowej nieruchomości, poprzez zezwolenie MPEC S. A. w Bielsku Podlaskim na zajęcie pasa gruntu zgodnie z decyzją o warunkach zabudowy i zagospodarowania terenu, celem budowy wysokoparametrowej preizolowanej sieci ciepłej oraz zobowiązanie właściciela nieruchomości do jej udostępnienia w celu wykonywania czynności związanych z konserwacją oraz usuwaniem awarii.

Na dzień 31.12.2010 r. stan ewidencyjno – księgowy, sporządzony na podstawie protokołów z wyceny gruntów, zajętych pod ciągi dróg powiatowych wynosi **986.623 m<sup>2</sup>** o wartości **1.523.060,24 złotych**.

Wykazem objęto również nieruchomości gruntowe Powiatu Bielskiego, zajęte pod ciągi dróg powiatowych, nie przyjętych do ewidencji księgowej, na które nie ma sporządzonych protokołów z wyceny gruntów o łącznej powierzchni **433.409 m<sup>2</sup>**. Nieruchomości stały się własnością Powiatu Bielskiego na podstawie decyzji Podlaskiego Urzędu Wojewódzkiego w Białymstoku, decyzji Starosty Bielskiego w Bielsku Podlaskim o zezwoleniu na realizację inwestycji drogowych oraz decyzji Burmistrza Miasta Bielsk Podlaski zatwierdzającej podział nieruchomości.

Łączna powierzchnia gruntów Powiatu Bielskiego na dzień 31.12.2010 r. wynosi **2.143.417,25 m<sup>2</sup>** o wartości **3.879.233,27 złotych**.

Nieruchomości powyższe znajdują się :

- w bezpośrednim zarządzie powiatu - **1.185.375,69 zł**,
- inne formy zagospodarowania - **2.693.857,58 zł**.

Nieruchomości stanowiące mienie Powiatu Bielskiego położone są na terenie niżej wymienionych gmin:

- m. Bielsk Podlaski	-	<b>726.413,25 m<sup>2</sup></b> o wartości <b>2.476.754,88 zł</b> ,
- gm. Bielsk Podlaski	-	<b>239.000 m<sup>2</sup></b> o wartości <b>79.908,30 zł</b> ,
- m. Brańsk	-	<b>259.901 m<sup>2</sup></b> o wartości <b>1.157.698,08 zł</b> ,
- gm. Brańsk	-	<b>9.798 m<sup>2</sup></b> o wartości <b>10.000,00 zł</b> ,
- gm. Boćki	-	<b>209.783 m<sup>2</sup></b> o wartości <b>63.168,07 zł</b> ,
- gm. Wyszki	-	<b>52.921 m<sup>2</sup></b> o wartości <b>21.168,40 zł</b> ,
- gm. Orla	-	<b>133.575 m<sup>2</sup></b> o wartości <b>35.157,89 zł</b> ,
- gm. Rudka	-	<b>78.617 m<sup>2</sup></b> o wartości <b>35.377,65 zł</b> .

Według zestawień przedłożonych przez podległe jednostki organizacyjne powiatu wartość księgowa budynków wynosi **42.570.871,80 złotych**, obiektów inżynierii lądowej i wodnej **57.773.974,68 złotych**, co stanowi łączną wartość **100.344.846,48 złotych**.

Wartość ruchomych środków trwałych według zestawień podległych jednostek wynosi **28.837.564,52 złotych brutto** i **12.769.298,49 złotych netto**.

Wraz z zestawieniami jednostki organizacyjne przedłożyły informacje o zmianach w stanie mienia ruchomego i nieruchomego, które nastąpiły w okresie od dnia złożenia poprzedniej informacji tj. 30.09.2009 r. do dnia 31.12.2010 r.:

**1. Starostwo Powiatowe w Bielsku Podlaskim i Powiatowy Ośrodek Dokumentacji Geodezyjnej i Kartograficznej:**

- Przyjęto na stan grunty o łącznej wartości 1.048.797,00 zł,
- Zdjęto ze stanu grunty położone na terenie Miasta Bielsk Podlaski ul. 3-go Maja 15 i gminy Rudka o wartości 22.489,25 zł,
- Sprzedano budynek przychodni przy ul. 3-go Maja 15 wraz ze składnikami wchodzącymi w jej skład (drogi i drenaż, teren urządzenia i zieleni oraz mała architektura),
- Zwiększono wartość budynków ul. 3-go Maja 17 i 11-go Listopada 4 o kwotę 451.570,02 zł w związku z przeniesieniem nakładów finansowych na zadania pn. „Przebudowa budynku administracyjnego z przeznaczeniem na Centrum Aktywizacji Zawodowej wraz z dobudową windy w Bielsku Podlaskim przy ul. 3-go Maja 17” oraz „Kompleksowa termomodernizacja budynków użyteczności publicznej w Powiecie Bielskim”,
- Zwiększono wartość środków ruchomych o kwotę 430.533,79 zł, w związku z zakupami inwestycyjnymi, zakupami na potrzeby PFGZGiK ze środków przyznanych przez Zarząd Województwa Podlaskiego z WFGZGiK oraz nieodpłatnym otrzymaniem zestawów komputerowych z MSWiA do obsługi CEPiK w wydziale Komunikacji Starostwa Powiatowego,
- Zlikwidowano zestawy komputerowe i kserokopiarki w wyniku zużycia o wartości brutto 150.254,04 zł,
- W okresie od 30.09.2009 r. do 31.12.2010 r. nie zaszły zmiany w stanie mienia ruchomego Powiatowego Ośrodka Dokumentacji Geodezyjnej i Kartograficznej.

**2. I Liceum Ogólnokształcące im. Tadeusza Kościuszki w Bielsku Podlaskim:**

- W okresie od 30.09.2009 r. do 31.12.2010 r. nie nastąpiły zmiany w stanie mienia ruchomego i nieruchomego.

**3. II Liceum Ogólnokształcące z BJN im. Bronisława Taraszkiewicza w Bielsku Podlaskim:**

- Uchwałą Zarządu Powiatu w Bielsku Podlaskim Nr 122/432/09 z dnia 29 grudnia 2009 r. przekazano nieodpłatnie na rzecz II Liceum Ogólnokształcącego z BJN im. Bronisława Taraszkiewicza w Bielsku Podlaskim poniesione nakłady finansowe w ramach zadania „Modernizacja i remont pomieszczeń w II Liceum Ogólnokształcącym z BJN im. Bronisława Taraszkiewicza w Bielsku Podlaskim służących zachowaniu tożsamości kulturowej mniejszości białoruskiej oraz zachowaniu i rozwojowi języka białoruskiego” na kwotę 179.156,86 zł, w tym modernizację i remont pomieszczeń – 103.077,31 zł oraz remont sanitariatów – 76.079,55 zł,
- Uchwałą Zarządu Powiatu w Bielsku Podlaskim Nr 144/508/10 z dnia 5 sierpnia 2010 r. przekazano nieodpłatnie na rzecz II Liceum Ogólnokształcącego z BJN im. Bronisława Taraszkiewicza w Bielsku Podlaskim poniesione nakłady finansowe w ramach zadania „Remont i przebudowa dachu II Liceum Ogólnokształcącego w Bielsku Podlaskim” na kwotę 237.860,17 zł,
- Uchwałą Zarządu Powiatu w Bielsku Podlaskim Nr 1/1/10 z dnia 22 grudnia 2010 r. przekazano nieodpłatnie na rzecz II Liceum Ogólnokształcącego z BJN im. Bronisława Taraszkiewicza w Bielsku Podlaskim poniesione nakłady finansowe w ramach zadania „Kompleksowa termomodernizacja budynków użyteczności publicznej w Powiecie Bielskim” na kwotę 449.191,46 zł,
- powiększono wartość środka trwałego – budynek szkoły o opłatę za komplet dokumentacji projektowo – kosztorysowej dla przebudowy dachu na II LO wykonanej w 2007 r. o wartości 31.079,00 zł.

**4. Zespół Szkół Nr 1 im. Marszałka Józefa Klemensa Piłsudskiego w Bielsku Podlaskim:**

- Uchwałą Zarządu Powiatu w Bielsku Podlaskim Nr 144/507/10 z dnia 5 sierpnia 2010 r. przekazano nieodpłatnie na rzecz Zespołu Szkół Nr 1 im. Marszałka Józefa Klemensa Piłsudskiego w Bielsku Podlaskim poniesione nakłady finansowe w ramach zadania „Modernizacja hali sportowej wraz z zapleczem i budynku Zespołu Szkół Nr 1 im. Marszałka J. K. Piłsudskiego w Bielsku Podlaskim” na kwotę 945.853,00 zł,
- Uchwałą Zarządu Powiatu w Bielsku Podlaskim Nr 1/2/10 z dnia 22 grudnia 2010 r. przekazano nieodpłatnie na rzecz Zespołu Szkół Nr 1 im. Marszałka Józefa Klemensa Piłsudskiego w Bielsku Podlaskim poniesione nakłady finansowe w ramach zadania „Kompleksowa termomodernizacja budynków użyteczności publicznej w Powiecie Bielskim ” na kwotę 433.709,00 zł,
- Uchwałą Zarządu Powiatu w Bielsku Podlaskim Nr 1/3/10 z dnia 22 grudnia 2010 r. przekazano nieodpłatnie na rzecz Zespołu Szkół Nr 1 im. Marszałka Józefa Klemensa Piłsudskiego w Bielsku

Podlaskim poniesione nakłady finansowe w ramach zadania „Modernizacja hali sportowej wraz z zapleczem i budynku Zespołu Szkół Nr 1 im. Marszałka J. K. Piłsudskiego w Bielsku Podlaskim” na kwotę 259.760,00 zł,

- Zwiększyły się ruchome środki trwałe, w związku z kupnem różnego rodzaju sprzętu do szkoły o łącznej wartości 77.025,00 zł.

#### **5. Zespół Szkół Nr 3 im. Władysława Stanisława Reymonta w Bielsku Podlaskim:**

- Uchwałą Zarządu Powiatu w Bielsku Podlaskim Nr 1/4/10 z dnia 22 grudnia 2010 r. przekazano nieodpłatnie na rzecz Zespołu Szkół Nr 3 im. Władysława Stanisława Reymonta w Bielsku Podlaskim poniesione nakłady finansowe w ramach zadania „Kompleksowa termomodernizacja budynków użyteczności publicznej w Powiecie Bielskim ” na kwotę 807.329,00 zł.

#### **6. Zespół Szkół Nr 4 im. Ziemi Podlaskiej w Bielsku Podlaskim:**

- Uchwałą Zarządu Powiatu w Bielsku Podlaskim Nr 1/5/10 z dnia 22 grudnia 2010 r. przekazano nieodpłatnie na rzecz Zespołu Szkół Nr 4 im. Ziemi Podlaskiej w Bielsku Podlaskim poniesione nakłady finansowe w ramach zadania „Kompleksowa termomodernizacja budynków użyteczności publicznej w Powiecie Bielskim ” na kwotę 1.716.698,20 zł,
- Zakupiono samochód Dacia Logan o wartości brutto 54.450,00 zł,
- Otrzymano nieodpłatnie od Zespołu Szkół Centrum Kształcenia Rolniczego w Rudce autokar AUTOSAN H-9 o wartości brutto 68.810,85 zł,
- sprzedano na złom za kwotę 300,00 zł samochód POLONEZ CARO o wartości 19.600,00 zł,
- W związku z przekwalifikowaniem wyposażenia o niskiej wartości oraz likwidacją zużytego wyposażenia zmniejszyła się wartość z grupy „Narzędzia, przyrządy, ruchomości i wyposażenie” o 23.323,98 zł,
- Zdjęto ze stanu wirówkę pralniczą o wartości 1.286,40 zł.

#### **7. Zespół Szkół Specjalnych im. Jana Pawła II w Bielsku Podlaskim:**

- Uchwałą Zarządu Powiatu w Bielsku Podlaskim Nr 144/509/10 z dnia 5 sierpnia 2010 r. przekazano nieodpłatnie na rzecz Zespołu Szkół Specjalnych w Bielsku Podlaskim poniesione nakłady finansowe w ramach zadania „Kompleksowa termomodernizacja budynków użyteczności publicznej w Powiecie Bielskim ” na kwotę 440.926,88 zł,
- W związku z zalaniem ciecżą, zlikwidowano centralę telefoniczną, zgodnie z protokołem zniszczenia – zużycia z dnia 25.05.2010 r. o wartości 5.832,00 zł.

#### **8. Centrum Kształcenia Praktycznego w Bielsku Podlaskim:**

- Uchwałą Zarządu Powiatu w Bielsku Podlaskim Nr 1/6/10 z dnia 22 grudnia 2010 r. przekazano nieodpłatnie na rzecz Centrum Kształcenia Praktycznego w Bielsku Podlaskim poniesione nakłady finansowe w ramach zadania „Kompleksowa termomodernizacja budynków użyteczności publicznej w Powiecie Bielskim ” na kwotę 524.039,02 zł.

#### **9. Powiatowy Zarząd Dróg w Bielsku Podlaskim:**

- Na terenie Powiatu Bielskiego zostało łącznie przebudowanych 44,12 km dróg o wartości 14.486.388,00 zł,
- Przekazanie Powiatowemu Zarządowi Dróg w Siemiatyczach odcinka drogi Nr 1697B (Olendy - Szmurły) o długości 1,040 km o wartości 286.242,00 zł netto,
- Zwiększyły się ruchome środki trwałe, w związku z kupnem różnego rodzaju sprzętu do PZD o łącznej wartości 40.582,00 zł,
- Zlikwidowano i zezłomowano plug odśnieżny oraz samochód dostawczy i ciężarowy o łącznej wartości 34.483,00 zł.

#### **10. Komenda Powiatowa Państwowej Straży Pożarnej w Bielsku Podlaskim:**

- W okresie od 30.09.2009 r. do 31.12.2010 r. nie nastąpiły zmiany w stanie mienia ruchomego i nieruchomości.

#### **11. Powiatowy Inspektorat Nadzoru Budowlanego w Bielsku Podlaskim:**

- Zakupiono sprzęt o wartości 7.141,00 zł.

#### **12. Powiatowy Urząd Pracy w Bielsku Podlaskim:**

- Uchwałą Zarządu Powiatu w Bielsku Podlaskim Nr 1/7/10 z dnia 22 grudnia 2010 r. przekazano nieodpłatnie na rzecz Powiatowego Urzędu Pracy w Bielsku Podlaskim poniesione nakłady finansowe w ramach zadania „Kompleksowa termomodernizacja budynków użyteczności publicznej w Powiecie Bielskim ” na kwotę 80.588,83 zł,
- Zakupiono urządzenia i sprzęt komputerowy o łącznej wartości 49.332,15 zł,
- Nieodpłatnie przekazano Centrum Kształcenia Praktycznego w Bielsku Podlaskim daszek o wartości 3.466,67 zł.

**13. Powiatowe Centrum Pomocy Rodzinie w Bielsku Podlaskim:**

- Zakupiono sprzęt i wyposażenie do pokoi o łącznej wartości 40.899,22 zł.

**14. Poradnia Psychologiczno – Pedagogiczna w Bielsku Podlaskim:**

- Zakupiono centralkę telefoniczną, telefony i szafki o łącznej wartości 3.616,91 zł,
- Spisano 2 monitory o łącznej wartości 2.180,00 zł.

**15. Rodzinny Dom Dziecka Nr 1 w Bielsku Podlaskim:**

- Zakupiono materiały i wyposażenie o łącznej wartości 5.928,97 zł.

**16. Dom Pomocy Społecznej im. Jana Pawła II w Brańsku:**

- Skasowano urządzenia o łącznej wartości 8.575,76 zł,
- Przyjęto na stan urządzenia o łącznej wartości 66.938,00 zł.

**17. Samodzielny Publiczny Zakład Opieki Zdrowotnej w Bielsku Podlaskim:**

- Zwiększyła się wartość budynków niemieszkalnych o 10.375.884,77 zł, w związku z rozbudową i modernizacją: Oddziału Anestezjologii i Intensywnej Terapii o wartości 4.066.258,77 zł, bloku operacyjnego o wartości 3.191.448,00 zł, Szpitalnego Oddziału Ratunkowego o wartości 2.928.103,20 zł oraz pawilonu zakaźnego (instalacja gazów medycznych) o wartości 190.074,80 zł.
- Zwiększyła się wartość obiektów inżynierii lądowej i wodnej o 875.099,70 zł, w związku z modernizacją lądowiska dla helikopterów.
- Zakupiono środki trwałe o łącznej wartości 519.592,44 zł,
- Zwiększono wartość dźwigu osobowego o 222.332,00 zł,
- Zwiększono wartość środków trwałych o 6.897.733,76 zł o urządzenia i sprzęt medyczny oraz niemedyczny, w związku realizowanymi projektami unijnymi pn. „Przebudowa o doposażenie bloku operacyjnego w Szpitalu w Bielsku Podlaskim celem podniesienia jakości leczenia zabiegowego” - 2.211.283,96 zł, „Dostosowanie Szpitalnego Oddziału Ratunkowego i lądowiska dla helikopterów do obowiązujących wymogów prawnych” - 2.380.669,68 zł oraz wyposażenie utworzonego Oddziału Anestezjologii i Intensywnej Terapii – 2.305.780,12 zł,
- Otrzymano dary - sprzęt medyczny o łącznej wartości 30.058,04 zł,
- Zlikwidowano urządzenia i sprzęt o łącznej wartości 169.045,94 zł.

Wg stanu na dzień 31.12.2010 r. z tytułu wykonywania prawa własności i innych praw majątkowych oraz wykonywania posiadania Powiat Bielski uzyskał **dochody** z następujących tytułów:

Lp.	§	Wyszczególnienie	Plan na 31.12.2010 r.	Wykonanie na 31.12.2010 r.
1	0750	Dochody z najmu i dzierżawy składników majątkowych	405.145,00	458.507,02
2	0770	Wpłaty z tytułu odpłatnego nabycia prawa własności nieruchomości oraz prawa użytkowania wieczystego nieruchomości	2.894.125,00	2.894.125,00
3	0870	Wpływy ze sprzedaży składników majątkowych	982,00	7.653,90
<b>RAZEM</b>			<b>3.300.252,00</b>	<b>3.360.285,92</b>

TABELA NR 1

## Zestawienie nieruchomości Powiatu Bielskiego wg stanu na dzień 31.12.2010 r.

w złotych

Lp.	Wyszczególnienie majątku	Jedn. miary (m <sup>2</sup> )	Wartość w zł. (5+6+7+8)	Sposób zagospodarowania:			
				W bezp. zarządzie powiatu	Wieczyste użytkowanie	Dzierżawa i najem	Inne formy
1	2	3	4	5	6	7	8
<b>1</b>	<b>Grunty:</b>	<b>2 143 417,25</b>	<b>3 879 233,27</b>	<b>1 185 375,69</b>	-	-	<b>2 693 857,58</b>
<b>2</b>	<b>Budynki i lokale: (a+b+c+d)</b>		<b>100 344 846,48</b>	<b>2 895 079,11</b>	-	-	<b>97 449 767,37</b>
a	budynki niemieszkalne		33 439 141,35	2 609 796,09	-	-	30 829 345,26
b	budynki mieszkalne		9 131 730,45	182 719,73	-	-	8 949 010,72
c	lokale		-	-	-	-	-
d	obiekty inżynierii lądowej i wodnej		57 773 974,68	102 563,29	-	-	57 671 411,39
<b>X</b>	<b>RAZEM (1+2)</b>		<b>104 224 079,75</b>	<b>4 080 454,80</b>	-	-	<b>100 143 624,95</b>

\* Klasyfikacja środków trwałych, załącznik do rozporządzenia Rady Ministrów z dnia 10 grudnia 2010 r. w sprawie Klasyfikacji Środków Trwałych – Dz.U. Nr 242, poz. 1622

Niniejsze zestawienie wartości księgowych sporządzono na podstawie informacji z podległych powiatowi jednostek organizacyjnych, władających mieniem powiatu.

wykaz gruntów Powiatu Bielskiego w Bielsku Podlaskim (przyjętych do ewidencji księgowej)  
w/g stanu na dzień 31.12.2010 r.

Lp.	Nr działki	Powierzchnia (w m <sup>2</sup> )	Oznaczenie użytku zgodnie z ewidencją gruntów i budynków	Klasyfikacja Środków Trwałych	Powierzchnia gruntów ogółem (w m <sup>2</sup> )	Numer księgi wieczystej	Miejsce położenia	Miasto / Gmina	Forma władania	Nazwa jednostki władającej	Wartość księgowa gruntów według inventaryzacji (w zł)
1	2	3	4	5	6	7	8	9	10	11	12
1	2524/2	9 235	Bi	032	9 235		Bielsk Podlaski ul. Widowska 1	Miasto Bielsk Podlaski	trwały zarząd	Zespół Szkół Nr 3 im. Władysława Stanisława Reymonta ul. Widowska 1 17-100 Bielsk Podlaski	5.587,00
2	1789	1 150 188 1 139	R W B B-R	010 016 014	2 477		Brańsk ul. Jana Pawła II	Miasto Brańsk	trwały zarząd	Dom Pomocy Społecznej im. Jana Pawła II w Brańsku ul. Jana Pawła II 17-120 Brańsk	12.149,38 1.986,16 12.033,16
	1795	50 3 499	W B B-R	016 014	3 549						528,23 36.965,80
	1793	874	B B-R	014	874						9.233,52
	1794	68 721	W B B-R	016 014	789						718,40 7.617,13
	1790	1642 58	R W	010 016	1 700						17.347,19 612,75
	1791	1 249	B B-R	014	1 249						13.195,28
	1792	1 434	B B-R	014	1 434						6.748,28
					12 072						119.135,28
3	1732/26	865	Bi	032	865		Bielsk Podlaski ul.11Listopada 4	Miasto Bielsk Podlaski	bezpośrednie administrowanie	Starostwo Powiatowe w Bielsku Podlaskim	30.099,10
4	219/2	2 465 1 089 6 244	Ls B B-R B B-R	020 014 014	9 798		Brzeźnica gm. Brańsk	Gmina Brańsk	trwały zarząd	Powiatowy Zarząd Dróg ul. Sportowa 4 17-100 Bielsk Podlaski	2.515,82 1.111,45 6.372,73
											10.000,00
5	1732/24 1732/27	53 163	Bi Bi	032 032	216		Bielsk Podlaski ul.11Listopada 4	Miasto Bielsk Podlaski	bezpośrednie administrowanie	Starostwo Powiatowe w Bielsku Podlaskim	1.845,18 5.671,70
											7 516,88
6	udział 8234/32243 w działce nr 1732/25	udział 8234/32243 w pow. 468 tj.119,52 m <sup>2</sup>	Bi	032	119,52		Bielsk Podlaski ul.11 Listopada 4	Miasto Bielsk Podlaski	bezpośrednie administrowanie	Starostwo Powiatowe w Bielsku Podlaskim	wartość udziału w gruncie 4.158,89

7	3516	7 591	Bi	032	7 591	[REDACTED]	Bielsk Podlaski	Miasto Bielsk Podlaski	trwały zarząd	Zespół Szkół Nr 4 im. Ziemi Podlaskiej ul. Hołowiecka 18 17-100 Bielsk Podlaski	151.820,00		
	3504/1	8 440	Bi	032	8 440		ul. Hołowiecka 18				168.800,00		
	3508/2	1 133	Bi	032	1 133						22.660,00		
	3507/2	1 935	Bi	032	1 935						38.700,00		
	3514	2 312	Bi	032	2 312						46.240,00		
											428.220,00		
	8	99 432 1 391	R dr	010 036	100 823		ul. Orławska				trwały zarząd	j. w.	39.772,80
												556,40	
												40.329,20	
	9	45 355	R	010	45 355								18.142,00
11/1	61 276	R	010	86 239				24.510,40					
	12 452	Ps	013					4.980,80					
	463	Lz	021					185,20					
	10 489	Wsr	015					4.195,60					
	497	W	016					198,80					
	791	dr	036					316,40					
	271	N	060					108,40					
							34.495,60						
11/2	301 025	R	010	330 752				120.410,00					
	13 318	Ps	013					5.327,20					
	14 971	Wsr	015					5.988,40					
	372	W	016					148,80					
	479	dr	036					191,60					
587	N	060					234,80						
							132.300,80						
2596/9	6 840	Bi	032	6 840	Bielsk Podlaski ul. Mickiewicza 122	trwały zarząd	j.w.	136.800,00					
				<b>591 420</b>				<b>790.287,60</b>					
8	2213/16	19 572	Bi	032	<b>22 567</b>	Bielsk Podlaski	Miasto Bielsk Podlaski	trwały zarząd	Zespół Szkół Nr 1 im. Marszałka Józefa Klemensa Piłsudskiego ul. Szkolna 12 17-100 Bielsk Podlaski	391.440,00			
	2213/13	403	Bi	032		ul. Szkolna 12				6.045,00			
	2213/15	169	Bi	032		ul. Rejtana 4B				3.380,00			
	2213/12	2 423	Bi	032						36.345,00			
								<b>437.210,00</b>					
9	2213/4	926	Bi	032	<b>6 677</b>	Bielsk Podlaski	Miasto Bielsk Podlaski	trwały zarząd	Centrum Kształcenia Praktycznego ul. Szkolna 12 17-100 Bielsk Podlaski	18.520,00			
	2213/14	1 437	Bi	032		ul. Szkolna 12				28.740,00			
	2213/10	4 314	Bi	032						86.280,00			
								<b>133.540,00</b>					
10	udział 15492/56946 w działce nr 2213/8	udział 15492/56946 z pow. 929 tj.252,73	Bi	032	<b>252,73</b>	Bielsk Podlaski ul. Szkolna 12	Miasto Bielsk Podlaski	bezpośrednie administrowanie	Starostwo Powiatowe w Bielsku Podlaskim	wartość udziału w gruncie <b>5.054,91</b>			
11	½ z działki nr 2994/1	½ z pow. 8192m² =4096 m²	Bi	032	<b>4 096</b>	Bielsk Podlaski ul. Ks. Poniatowskiego 9	Miasto Bielsk Podlaski	trwały zarząd	II Liceum Ogólnokształcące z Białoruskim Językiem Nauczania im. Bronisława Taraszkiewicza ul. Kopernika 4 17-100 Bielsk Podlaski	wartość udziału w gruncie <b>163.000,00</b>			



12	<b>3607/13</b>  <b>566/8</b> <b>566/10</b>	12 178  8 835 298	Bi  Bi Bi	032  032 032	<b>21 311</b>		Bielsk Podlaski ul. Kleszczelowska 5  Bielsk Podlaski ul. Wojska Polskiego 17	<b>Miasto</b> <b>Bielsk Podlaski</b>	trwały zarząd  trwały zarząd	Zespół Szkół Specjalnych im. Jana Pawła II  ul. Kleszczelowska 5 17-100 Bielsk Podlaski	95.597,30  88.350,00 2.980,00 <b>186.927,30</b>
13	1/3 z działki nr <b>2962/3</b>  udział 1264/2122 z działki nr <b>2962/1</b>	1/3 z pow. 1012 tj.337  udział 1264/2122 z pow. 1286. tj. 766	Bi  Bi	032  032	<b>1 103</b>		Bielsk Podlaski ul. Mickiewicza 46 /nasz budynek/	<b>Miasto</b> <b>Bielsk Podlaski</b>	bezpośrednie administrowanie	Starostwo Powiatowe w Bielsku Podlaskim	7.753,80  19.878,30 <b>27 632,10</b>
14	<b>3010</b> <b>3007/1</b>	649 1 942	B B	014 014	<b>2 591</b>		Bielsk Podlaski ul. Jagiellońska 32	<b>Miasto</b> <b>Bielsk Podlaski</b>	bezpośrednie administrowanie	Starostwo Powiatowe w Bielsku Podlaskim	5.866,64 17.554,71 <b>23.421,35</b>
15	<b>1733</b> <b>1732/3</b>	6 329 852	Bi Bi	032 032	<b>7 181</b>		Bielsk Podlaski ul.11 Listopada 6	<b>Miasto</b> <b>Bielsk Podlaski</b>	trwały zarząd	I Liceum Ogólnokształcące im. Tadeusza Kościuszki ul. 11-go Listopada 6 17-100 Bielsk Podlaski	126.580,00 17.040,00 <b>143.620,00</b>
16	<b>398/8</b>	100	B B-R	014	<b>100</b>		Boćki gm. Boćki	<b>Gmina</b> <b>Boćki</b>	bezpośrednie administrowanie	Starostwo Powiatowe w Bielsku Podlaskim	<b>262,87</b>
17	<b>1362/12</b>	488	Bi	032	<b>488</b>		Bielsk Podlaski ul. 3 Maja 17	<b>Miasto</b> <b>Bielsk Podlaski</b>	trwały zarząd	Powiatowy Urząd Pracy w Bielsku Podlaskim	<b>4.880,00</b>
18	<b>3607/8</b> <b>3607/9</b> <b>3607/10</b> <b>3607/11</b> <b>3607/12</b>	2 452 7 389 2 640 14 650 5 004	Bi Bi Bi Bi Bi	032 032 032 032 032	<b>32 135</b>		Bielsk Podlaski ul. Kleszczelowska	<b>Miasto</b> <b>Bielsk Podlaski</b>	posiadanie	Samodzielny Publiczny Zakład Opieki Zdrowotnej ul. Kleszczelowska 1 17-100 Bielsk Podlaski	19.248,20 58.003,65 20.724,00 115.002,50 39.281,40 <b>252.259,75</b>
19	<b>1362/11</b> <b>1362/4</b>	996 162	Bi Bi	032 032	<b>1 158</b>		Bielsk Podlaski ul. 3 Maja 17	<b>Miasto</b> <b>Bielsk Podlaski</b>	bezpośrednie administrowanie	Starostwo Powiatowe w Bielsku Podlaskim	9.960,00 1.620,00 <b>11.580,00</b>
<b>X</b>	<b>Razem</b>	<b>X</b>	<b>X</b>	<b>X</b>	<b>723.385,25 m<sup>2</sup></b>	<b>X</b>	<b>X</b>	<b>X</b>	<b>X</b>	<b>X</b>	<b>2.356.173,03</b>

Ewidencja analityczna gruntów prowadzona w Wydziale Gospodarowania Mieniem jest zgodna z ewidencją syntetyczną w Referacie Finansowo-Księgowym w/m.

**Wykaz gruntów Powiatu Bielskiego w Bielsku Podlaskim, stanowiących ciągi dróg powiatowych (przyjętych do ewidencji księgowej)  
w/g stanu na dzień 31.12.2010 r.**

L.p	Nr działki	Powierzchnia (w ha)	Oznaczenie użytku zgodnie z ewidencją gruntów i budynków	Klasyfikacja Środków Trwałych	Powierzchnia gruntów ogółem (w ha)	Numer księgi wieczystej	Miejsce położenia	Miasto / Gmina	Forma władania	Nazwa jednostki władającej	Wartość księgowa gruntów według protokołu (w zł)
1	2	3	4	5	6	7	8	9	10	11	12
1	27	1,25	dr	036	1,25		Droga Nr 1567B (Brzozowo Stare- Wilkowo-Lukawica- Wólka Pietkowska)	Gmina Wyszki	Trwały zarząd	Powiatowy Zarząd Dróg w Bielsku Podlaskim	5.000,00
2	212 278	1,03 0,85	dr dr	036 036	1,88		Droga 1614B (Kuraszewo-Lady- Leniewo-Loknica)	Gmina Bielsk Podlaski	Trwały zarząd	Powiatowy Zarząd Dróg w Bielsku Podlaskim	3.090,00 2.550,00 <b>5.640,00</b>
3	573 394	1,66 1,48	dr dr	036 036	3,14		Droga Nr 1591B (droga 19-Deniski)	Gmina Bielsk Podlaski	Trwały zarząd	Powiatowy Zarząd Dróg w Bielsku Podlaskim	4.980,00 4.440,00 <b>9.420,00</b>
4	107 117/1 1304 110	1,11 0,0099 0,2300 1,0300	dr dr dr dr	036 036 036 036	2,38		Droga Nr 1689B (droga 66-Bolesty)	Gmina Bielsk Podlaski	Trwały zarząd	Powiatowy Zarząd Dróg w Bielsku Podlaskim	3.330,00 29,70 690,00 3.090,00 <b>7.139,70</b>
5	111 297	1,5070 0,8000	dr dr	036 036	2,307		Droga Nr 1586B (droga 1575B-Woronie)	Gmina Bielsk Podlaski	Trwały zarząd	Powiatowy Zarząd Dróg w Bielsku Podlaskim	4.521,00 2.400,00 <b>6.921,00</b>
6	257 282/2 326/2	1,73 1,16 0,0867	dr dr dr	036 036 036	2,977		Droga Nr 1607B (droga 1601B-Pilipki)	Gmina Bielsk Podlaski	Trwały zarząd	Powiatowy Zarząd Dróg w Bielsku Podlaskim	5.190,00 3.480,00 260,10 <b>8.930,10</b>
7	172 53 171	1,0152 1,92 3,0010	dr dr dr	036 036 036	5,936		Droga Nr (Łubin Kościelny- Sierakowizna-Truski- Olszewo-Boćki)	Gmina Bielsk Podlaski	Trwały zarząd	Powiatowy Zarząd Dróg w Bielsku Podlaskim	3.045,60 5.760,00 9.003,00 <b>17. 808,60</b>
8	3619/1	0,2620	dr	036	0,2620		Droga Nr 2274B (ul.Szpitalna w Bielsku Podlaskim)	Miasto Bielsk Podlaski	Trwały zarząd	Powiatowy Zarząd Dróg w Bielsku Podlaskim	26.200,00
9	343	2,2378	dr	036	2,2378		Droga Nr 2271B (ul. Jana Pawła II w Bielsku Podlaskim)	Miasto Bielsk Podlaski	Trwały zarząd	Powiatowy Zarząd Dróg w Bielsku Podlaskim	223.780,00
10	12/1 12/2 313	1,4300 0,5250 0,2500	dr dr dr	036 036 036	2,2050		Droga Nr 1580B (na odcinku Warpechy Nowe – do drogi powiatowej 1575B)	Gmina Bielsk Podlaski	właściciel	Powiat Bielski	4.290,00 1.575,00 750,00 <b>6.615,00</b>

11	317/1 256/1 współwłasność 2/3 działki nr 398/2	0,0087 0,0033 0,0139	B B-R B B-R B B-R	014 014 014	0,0259		Działki położone w pasie drogi powiatowej Nr 1591B (droga 19– Deniski)	Gmina Bielsk Podlaski	właściciel	Powiat Bielski	691,97 262,48 1.105,55 <b>2.060,00</b>
12	327/1 326 184 148	0,0111 2,2300 1,8900 0,9100	dr dr dr dr	036 036 036 036	5,0410		Droga Nr 1704B (Dołubowo – Zaminowo – Sielc – Solniki)	Gmina Boćki	Trwały zarząd	Powiatowy Zarząd Dróg w Bielsku Podlaskim	33,30 6,690,00 5,670,00 2,730,00 <b>15.123,30</b>
13	130 87/1	1,0900 0,9200	dr dr	036 036	2,0100		Droga Nr 1568B (droga 659 – Wodźki)	Gmina Wyszki	Trwały zarząd	Powiatowy Zarząd Dróg w Bielsku Podlaskim	4.360,00 3.680,00 <b>8.040,00</b>
14	398/2	0,0139	dr	036	0,0139		Droga Nr 1591B (Deniski – Droga 19)	Gmina Bielsk Podlaski	właściciel	Powiat Bielski	<b>100,00</b>
15	681/5 681/7 681/9	0,0288 0,1509 0,0240	R R R	010 010 010	0,2037		Droga Nr1603B	Gmina Orla	właściciel	Powiat Bielski	500,00 543,24 86,40 <b>1.129,64</b>
16	113/1 125	1,12 0,806	dr dr	036 036	1,926		Droga Nr 1580B (Werpechy Nowe – Stacewicze)	Gmina Wyszki	Trwały zarząd	Powiatowy Zarząd Dróg w Bielsku Podlaskim	4.480,00 3.224,00 <b>7.704,00</b>
17	119/1 119/2 119/3 355 77 272	1,6500 1,0700 1,0000 0,7900 0,3800 0,0600	dr dr dr dr dr dr	036 036 036 036 036 036	4,95		Droga Nr 1679B (droga 1681B - Topczykały - Podbiele - Mokre - Knorydy - Starowieś – Boćki)	Gmina Orla	Trwały zarząd	Powiatowy Zarząd Dróg w Bielsku Podlaskim	4.125,00 2.675,00 2.500,00 1.975,00 950,00 150,00 <b>12.375,00</b>
18	54/1 54/3 54/4 470/2	1,2100 4,9800 1,9295 0,0538	dr dr dr dr	036 036 036 036	8,1733		Droga Nr 1680B (Parcewo - Spiczki - Orla)	Gmina Orla	Trwały zarząd	Powiatowy Zarząd Dróg w Bielsku Podlaskim	3.025,00 12.450,00 4.823,75 134,50 <b>20.433,25</b>
19	776/1 255/3	0,0462 0,0241	dr dr	036 036	0,0703		Droga Nr 1576B (droga 1574B – Falki – Filipy – Samułki Duże – Samułki Małe – droga 1575B)	Gmina Wyszki	Trwały zarząd	Powiatowy Zarząd Dróg w Bielsku Podlaskim	184,80 96,40 <b>281,20</b>
20	85/46 85/49	0,0092 0,0218	dr dr	036 036	0,031		Droga Nr 1582B (Wyszki (droga 1581B) – Pulsze – Stacewicze)	Gmina Wyszki	Trwały zarząd	Powiatowy Zarząd Dróg w Bielsku Podlaskim	36,80 87,20 <b>124,00</b>
21	201/1 201/3 201/4 291 149 1398 1457	2,32 1,94 2,80 2,08 0,50 4,0700 0,2100	dr dr dr dr dr dr dr	036 036 036 036 036 036 036	14,2794		Droga Nr 1691B (Lubin Kościelny - Sierakowizna - Truski - Olszewo - Boćki)	Gmina Boćki	Trwały zarząd	Powiatowy Zarząd Dróg w Bielsku Podlaskim	6.960,00 5.820,00 8.400,00 6.240,00 1.500,00 12.210,00 630,00

	<b>1460/1</b> <b>1458</b>	0,1094 0,2500	dr dr	036 036						328,20 750,00 <b>42.838,20</b>	
22	<b>240/2</b> <b>246</b> <b>126/10</b> <b>126/8</b>	0,7569 0,6200 0,0018 0,0108	dr dr dr dr	036 036 036 036	<b>1,3895</b>		Droga Nr 1690B (Pietrzykowo-Gołąbki - Zawady - Szumki - Olszewo)	<b>Gmina</b> <b>Boćki</b>	Trwały zarząd	Powiatowy Zarząd Dróg w Bielsku Podlaskim	2.270,70 1.860,00 5,40 32,40 <b>4.168,50</b>
23	<b>28/7</b> <b>57/4</b> <b>58/3</b> <b>59/8</b> <b>59/6</b> <b>60/1</b> <b>61/1</b> <b>180/1</b>	0,0244 0,0058 0,0061 0,0280 0,0228 0,1022 0,0182 0,0056	dr dr dr dr dr dr dr dr	036 036 036 036 036 036 036 036	<b>0,2131</b>		Droga Nr 1696B (Oleksin - Burchaty - Tortule - Wojtki)	<b>Gmina</b> <b>Boćki</b>	Trwały zarząd	Powiatowy Zarząd Dróg w Bielsku Podlaskim	73,2 17,40 18,30 84,00 68,40 306,60 54,60 16,80 <b>639,30</b>
24	<b>943/2</b> <b>944/2</b> <b>945/2</b> <b>946/4</b> <b>947/2</b> <b>948/2</b> <b>956/2</b> <b>1040/1</b> <b>958/2</b> <b>957/2</b> <b>959/2</b> <b>1046/1</b> <b>973/2</b> <b>974/2</b>	0,0010 0,0014 0,0013 0,0049 0,0066 0,0030 0,0010 0,0006 0,0038 0,0042 0,0012 0,0008 0,0116 0,0039	dr dr dr dr dr dr dr dr dr dr dr dr dr dr	036 036 036 036 036 036 036 036 036 036 036 036 036 036	<b>0,0453</b>		Droga Nr 1751B (Choroszczewo - Wygonowo -Andryjanki).	<b>Gmina</b> <b>Boćki</b>	Trwały zarząd	Powiatowy Zarząd Dróg w Bielsku Podlaskim	3,00 4,20 3,90 14,70 19,80 9,00 3,00 1,80 11,40 12,60 3,60 2,40 34,80 11,70 <b>135,90</b>
25	<b>279/3</b> <b>289</b> <b>160/1</b> <b>111/2</b> <b>114/1</b> <b>133</b> <b>159</b>	0,2205 0,6200 0,2240 0,0082 0,2700 0,5100 0,71	dr dr dr dr dr dr dr	036 036 036 036 036 036 036	<b>2,5627</b>	Brak KW Brak KW Brak KW Brak KW Brak KW Brak KW Brak KW	Droga Nr 1702B (droga 681 – Koce Borowe – droga 1701B)	<b>Gmina</b> <b>Rudka</b>	właściciel	Powiat Bielski	992,25 2.790,00 1.008,00 36,90 1.215,00 2.295,00 3.195,00 <b>11.532,15</b>
26	<b>181</b>	1,7400	dr	036	<b>1,7400</b>	Brak KW	Droga Nr 1701B (Niemyje Ząbki – droga 681)	<b>Gmina</b> <b>Rudka</b>	właściciel	Powiat Bielski	<b>7.830,00</b>
27	<b>174/2</b> <b>63</b> <b>68</b> <b>137</b>	1,5290 1,3300 0,0600 0,6400	dr dr dr dr	036 036 036 036	<b>3,559</b>		Droga Nr 1701B (Niemyje Ząbki – droga 681)	<b>Gmina</b> <b>Rudka</b>	Trwały zarząd	Powiatowy Zarząd Dróg w Bielsku Podlaskim	6.880,50 5.985,00 270,00 2.880,00 <b>16.015,50</b>
28	<b>161</b>	0,5690	dr	036	<b>0,5690</b>		Droga Nr1688B (Piliki – Pietrzykowo -Gołąbki – Bolesty – Skrzyпки – Truski – Koszewo	<b>Gmina</b> <b>Bielsk Podlaski</b>	Trwały zarząd	Powiatowy Zarząd Dróg w Bielsku Podlaskim	<b>1.707,00</b>

29	<b>347 468</b>	1,8300 0,4600	dr dr	036 036	<b>2,29</b>		Droga Nr 1680B (Parcewo – Spiczki – Orla)	<b>Gmina Bielsk Podlaski</b>	Trwały zarząd	Powiatowy Zarząd Dróg w Bielsku Podlaskim	5.490,00 1.380,00 <b>6.870,00</b>	
30	<b>395/4 416/2 417/2 399/2</b>	0,0109 0,0046 0,0072 0,0096	dr dr dr dr	036 036 036 036	<b>0,0323</b>		Droga Nr 1591B (droga 19 –Deniski)	<b>Gmina Bielsk Podlaski</b>	Trwały zarząd	Powiatowy Zarząd Dróg w Bielsku Podlaskim	32,70 13,80 21,60 28,80 <b>96,90</b>	
31	<b>395/6 257/1</b>	0,0045 0,0078	B B-R B B-R	014 014	<b>0,0123</b>		Droga Nr 1591B (droga 19 –Deniski)	<b>Gmina Bielsk Podlaski</b>	właściciel	Powiat Bielski	300,00 500,00 <b>800,00</b>	
32	<b>67/8</b>	0,0048	dr	036	<b>0,0048</b>		Droga Nr 1592B Wyszki- Bagińskie-Mierzwin Mały-Olędzkie)	<b>Gmina Wyszki</b>	Trwały zarząd	Powiatowy Zarząd Dróg w Bielsku Podlaskim	<b>19,20</b>	
33	<b>1484/2</b>	0,0073	dr	036	<b>0,0073</b>		Droga Nr 1599B (Brańsk (ul. Piłsudskiego, Bielska) - Załuskie Kościelne - Załuskie Koronne)	<b>Miasto Brańsk</b>	właściciel	Powiat Bielski	<b>1.713,00</b>	
34	<b>344/1</b>	0,0305	B B-R	014	<b>0,0305</b>		Droga Nr 1687B (Malinniki – Gregorowce – droga 1686B)	<b>Gmina Orla</b>	właściciel	Powiat Bielski	<b>1.220,00</b>	
35	<b>173/4</b>	0,0300 0,0492 0,0524	Ls B-Ps Lz - Ps	020 014 021	<b>0,1316</b>		Droga Nr 1604B (droga 1603B – Horodczyn)	<b>Gmina Bielsk Podlaski</b>	właściciel	Powiat Bielski	1.321,81 2.168,53 2.309,66 <b>5.800,00</b>	
36	<b>2229/2 2230/2 1840/3 2037</b>	0,0031 0,0015 0,4416 0,2314	dr dr dr dr	036 036 036 036	<b>0,6776</b>		Droga 2281B (ul. Jana Pawła II)	<b>Miasto Brańsk</b>	właściciel	Powiat Bielski	130,20 63,00 18.547,20 9.718,80 <b>28.459,20</b>	
37	<b>1493/2 1536/2 925/2 927/1 916</b>	0,5785 1,2584 2,1128 1,3955 2,8102	dr dr dr dr dr	036 036 036 036 066	<b>8,1554</b>		Droga 1599B (Brańsk (ul. Piłsudskiego, Bielska)-Załuskie Kościelne-Załuskie Koronne)	<b>Miasto Brańsk</b>	właściciel	Powiat Bielski	24.297,00 52.852,80 88.737,60 58.611,00 118.028,40 <b>342.526,80</b>	
38	<b>1850 1655/2 1257/2 855/2</b>	0,0794 1,4298 0,2466 3,7762	dr dr dr dr	036 036 036 036	<b>5,532</b>		Droga 1572B (Brańsk (ul. Binduga, Kilińskiego)-Pietraszki- Lendowo-Budy-Jaśki)	<b>Miasto Brańsk</b>	właściciel	Powiat Bielski	3.334,80 60.051,60 10.357,20 154.875,00 <b>228.618,60</b>	
39	<b>1379/2 829/2</b>	0,7930 7,0094	dr dr	036 036	<b>7,8024</b>		Droga 1570B (Brańsk (ul. Adama Mickiewicza)-Glinnik- Kiewłaki)	<b>Miasto Brańsk</b>	właściciel	Powiat Bielski	33.306,00 294.394,80 <b>327.700,80</b>	









40	875	2,6082	dr	036	2,6082	Brak KW	Droga Nr 1598B	Miasto Brańsk	właściciel	Powiat Bielski	109.544,40
<b>X</b>	<b>X</b>	<b>X</b>	<b>X</b>	<b>X</b>	<b>98,6623</b> tj. 986.623 m <sup>2</sup>	<b>X</b>	<b>X</b>	<b>X</b>	<b>X</b>	<b>X</b>	<b>1.523.060,24</b>

Ewidencja analityczna gruntów prowadzona w Wydziale Gospodarowania Mieniem jest zgodna z ewidencją syntetyczną w Referacie Finansowo-Księgowym w/m.



	257/1 300/1	0,0015 0,0129	dr dr	036 036							
2	217/2	0,0482	dr	036	0,0482		Droga 1688B (Piliki-Pietrzykowo-Gołąbki-Bolesty-Skrzypki-Truski-Koszewo-Kadlubówka)	Gmina Brańsk	właściciel	Powiat Bielski	-
3	264 258 143/1	0,54 0,54 2,02	dr dr dr	036 036 036	3,1		Droga 1599B (Brańsk (ul. Piłsudskiego, Bielska)-Załużskie Kościelne-Załużskie Koronne)	Gmina Brańsk	właściciel	Powiat Bielski	-
4	23	0,73	dr	036	0,73		Droga 1691B (Lubin Kościelny-Sierakowizna-Truski-Olszewo-Boćki)	Gmina Brańsk	właściciel	Powiat Bielski	-
5	143 147/1 396/3	3,5500 4,9600 0,0500	dr dr dr	036 036 036	8,56		Droga 1570B (Brańsk (ul. Mickiewicza)-Glinnik-Kiewłaki)	Gmina Brańsk	właściciel	Powiat Bielski	-
6	140 142 92 25	0,2800 1,7200 1,4900 1,1800	dr dr dr	036 036 036	4,67		Droga 1688B (Piliki-Pietrzykowo-Gołąbki-Bolesty-Skrzypki-Truski-Koszewo-Kadlubówka)	Gmina Brańsk	właściciel	Powiat Bielski	-
7	303/1 83/1 413 297/1	3,8300 1,8400 3,1000 1,7100	dr dr dr dr	036 036 036 036	10,48		Droga 1572B (Brańsk (ul. Binduga, Kilińskiego)-Pietraszki-Lendowo-Budy-Jaśki)	Gmina Brańsk	właściciel	Powiat Bielski	-
8	355 344/1 358/1 353/1 360/1 359/1 369/3 367/1 366/1 361/3 361/5 357/1 351/1 349/1 312/1 304/1 352/1 381/3	0,60 0,0117 0,0032 0,0133 0,0072 0,0028 0,0014 0,0077 0,0044 0,0068 0,0050 0,0069 0,0022 0,0063 0,0188 0,0056 0,0068 0,0221	dr dr dr dr dr dr dr dr dr dr dr dr dr dr dr dr dr dr	036 036 036 036 036 036 036 036 036 036 036 036 036 036 036 036 036 036	0,7322		Droga 1697B (Mień-Karp-Rudka-Ołędy-Szurły-Płonowo-Puchały Nowe-Puchały Stare-Holonki-Widzgowo-Klichy-Wojtki-Solniki-Boćki)	Gmina Rudka	właściciel	Powiat Bielski	-
9	3404/1	0,0089	dr	036	0,0089		Droga 2272B ul. Chmielna	Miasto Bielsk Podlaski	właściciel	Powiat Bielski	-
10	1/1 2/1 3/3 3/5	0,0035 0,0196 0,0032 0,0285 0,0331	L R L R R	012 010 012 010 010	0,0035 0,0228 0,0285 0,0331	Brak KW	Droga Nr 1585B (Dydule – Kruhle – Czechy Zablotne)	Gmina Orla	właściciel	Powiat Bielski	-



	4/1 7/3 8/1 12/1 11/1 142/1 143/1 66/1 347/5 34/2 5/1 6/1 9/1 10/1  107/8	0,0188 0,0184 0,0132 0,0096 0,0234 0,0053 0,0026 1,8888 0,0021 0,4081 0,0198 0,0129 0,0203 0,0153  0,1024 0,0247	R R Ls Ls R dr dr dr B B-R dr R R R R  R L	010 010 020 020 010 036 036 036 014 036 010 010 010 010  010 012	0,0188 0,0184 0,0132 0,0096 0,0234 0,0053 0,0026 1,8888 0,0021 0,4081 0,0198 0,0129 0,0203 0,0153  0,1271  <b>2,6736</b>	 Brak KW Brak KW Brak KW  Brak KW 					
11	178 110/1	1,1681 0,6006	dr dr	036 036	<b>1,7687</b>	Brak KW Brak KW	Droga Nr 1595B (Malesze – Brześcianka – Lubin Kościelny)	<b>Gmina Bielsk Podlaski</b>	właściciel	Powiat Bielski	-
12	214	1,47	dr	036	<b>1,47</b>	Brak KW	Droga Nr 1598B	<b>Gmina Brańsk</b>	właściciel	Powiat Bielski	-
13	253  98	0,80  0,0100 2,1200	dr  W dr	036  016 036	0,80  2,1300  <b>2,93</b>	Brak KW  Brak KW	Droga Nr 1598B	<b>Gmina Brańsk</b>	właściciel	Powiat Bielski	-
14	212/2 236/2 350/1 331/1 335/3 217/2 214/6 182/4 338/1 341/1 204/3 346/1	0,0007 0,0042 0,0008 0,0016 0,0008 0,0046 0,0009 0,0018 0,0025 0,0055 0,0009 0,0012	dr dr dr dr dr dr dr dr dr dr dr dr	036 036 036 036 036 036 036 036 036 036 036 036	<b>0,0255</b>	 Brak KW  Brak KW 	Droga 1679B (droga 1681B – Topczykały - Podbiele – Mokre – Knorydy – Starowieś – Boćki)	<b>Gmina Boćki</b>	właściciel	Powiat Bielski	-
15	61/5 61/7 61/9  67/10  94/8 62/4 62/6 63/9 63/5 63/7 64/4 64/6 65/6 66/6	0,0149 0,0140 0,0099  0,0001 0,0064  0,0030 0,0179 0,0089 0,0077 0,0069 0,0065 0,0126 0,0040 0,0015 0,0025	R R R  R B B-R  R R R R R R R R Ps Ps	010 010 010  010 014  010 010 010 010 010 010 010 010 013 013	0,0149 0,0140 0,0099  0,0065  0,0030 0,0179 0,0089 0,0077 0,0069 0,0065 0,0126 0,0040 0,0015 0,0025	 Brak KW Brak KW 	Droga 1592 B ( Wyszki – Mierzwin – Ołędzkie)	<b>Gmina Wyszki</b>	właściciel	Powiat Bielski	-

76/2	0,0060	B B-R	014	0,0060	Brak KW
96/12	0,0047	R	010	0,0047	Brak KW
68/4	0,0052	B B-R	014	0,0052	
69/4	0,0015	B B-R	014	0,0015	
98/3	0,0084	R	010	0,0084	
69/6	0,0028	B B-R	014	0,0028	
70/2	0,0137	B B-R	014	0,0137	
71/2	0,0099	B B-R	014	0,0099	
75/4	0,0008	B B-R	014	0,0008	Brak KW
96/10	0,0009	R	010	0,0009	
39/6	0,0060	B B-R	014	0,0060	
38/4	0,0115	R	010	0,0414	Brak KW
	0,0092	B B-R	014		
	0,0207	Ps	013		
35/5	0,0037	Ps	013	0,0037	Brak KW
35/7	0,0148	R	010	0,0231	Brak KW
	0,0083	Ps	013		
35/9	0,0249	R	010	0,0249	
78/1	0,0006	B B-Ps	014	0,0006	
79/3	0,0248	Ps	013	0,0248	
86/1	0,0029	R	010	0,0029	
95/5	0,0087	R	010	0,0087	
95/3	0,0039	R	010	0,0039	
96/8	0,0046	R	010	0,0046	Brak KW
96/6	0,0038	R	010	0,0038	Brak KW
97/12	0,0108	R	010	0,0108	
97/10	0,0021	R	010	0,0021	
97/8	0,0021	R	010	0,0021	
97/6	0,0046	R	010	0,0046	
98/5	0,0091	R	010	0,0091	
1/9	0,0158	R	010	0,0158	Brak KW
1/7	0,0085	R	010	0,0085	Brak KW
1/5	0,0111	R	010	0,0111	
2/4	0,0197	R	010	0,0197	
2/6	0,0481	R	010	0,0481	Brak KW
4/4	0,0137	R	010	0,0137	
4/6	0,0167	R	010	0,0167	
5/5	0,0037	R	010	0,0037	
5/7	0,0067	R	010	0,0067	
5/9	0,0171	R	010	0,0171	
6/4	0,0039	R	010	0,0039	
6/6	0,0223	R	010	0,0223	
7/2	0,0250	R	010	0,0250	Brak KW
7/3	0,0038	R	010	0,0038	Brak KW
23/10	0,0393	R	010	0,0393	Brak KW
216/2	0,0395	R	010	0,0579	BI1P/00088873/2
	0,0184	Ps	013		
22/2	0,0015	L	012	0,0239	
	0,0224	Ps	013		
21/2	0,0035	R	010	0,0035	
20/2	0,0139	R	010	0,0139	
24/1	0,0077	R	010	0,0077	
25/1	0,0025	R	010	0,0025	
26/1	0,0044	Ps	013	0,0044	

27/1	0,0031	Ps	013	0,0031
28/1	0,0006	Ps	013	0,0006
128/10	0,0423	R	010	0,0423
128/12	0,0052	Bi	032	0,0052
128/8	0,0021	R	010	0,0021
129/3	0,0063	R	010	0,0063
130/5	0,0003	R	010	0,0003
132/7	0,0069	R	010	0,0075
	0,0006	N	060	
134/3	0,0060	R	010	0,0060
134/5	0,0037	R	010	0,0037
140/9	0,0049	R	010	0,0049
140/11	0,0066	R	010	0,0066
140/13	0,0055	R	010	0,0082
	0,0027	Ps	013	
140/15	0,0070	Ps	013	0,0070
217/1	0,0075	R	010	0,0075
37/2	0,0018	dr	036	0,0018
31/97	0,0571	Lz Lz-Ps	021	0,0571
44/1	0,0065	dr	036	0,0065
31/98	0,0423	R	010	0,0423
36/2	0,0987	dr	036	0,0987
31/102	0,0043	Ps	013	0,0043
31/104	0,0125	Ps	013	0,0125
24/1	0,0192	L	012	0,0192
22/1	0,0157	L	012	0,0157
21/1	0,0041	L	012	0,0041
14/35	0,0320	R	010	0,0320
38/1	0,8202	dr	036	0,8202
25/1	0,0141	K N	035 060	0,0141
31/100	0,0036	R	010	0,0036
23/1	0,0175	L	012	0,0175
68/17	0,0020	R	010	0,0020
68/19	0,0083	R	010	0,0083
68/21	0,0104	R	010	0,0104
68/23	0,0564	R	010	0,1059
	0,0495	Ls	020	
130/10	0,0025	Ls	020	0,0025
130/12	0,0054	Ps	013	0,0084
	0,0030	Ls	020	
69/5	0,0235	Ls	020	0,0235
69/7	0,0265	Ls	020	0,0265
191/1	0,0021	dr	036	0,0021
125/8	0,0108	Ls	020	0,0108
125/10	0,0104	Ls	020	0,0104
125/12	0,0060	Ps	013	0,0098
	0,0038	Ls	020	
125/14	0,0090	Ps	013	0,0090
125/16	0,0010	Ls	020	0,0010
182/2	0,0010	dr	036	0,0010
131/14	0,0100	Ls	020	0,0100

Brak KW

Brak KW

Brak KW

Brak KW

Brak KW

Brak KW









Brak KW




Brak KW

Brak KW

Brak KW

Brak KW

	131/16	0,0024	Ls	020	0,0024						
	131/18	0,0024	Ls	020	0,0024	Brak KW					
	131/20	0,0012	Ls	020	0,0012						
	12/6	0,0007	R	010	0,0032	Brak KW					
		0,0025	Ps	013							
	12/4	0,0049	Ps	013	0,0049						
	10/1	0,0102	Ls	020	0,0102						
	10/3	0,0060	Ls	020	0,0060						
	9/17	0,0006	R	010	0,0006						
	9/15	0,0014	Ps	013	0,0014						
	9/19	0,0016	R	010	0,0016	Brak KW					
	6/14	0,0100	Ps	013	0,0100	Brak KW					
	4/7	0,0481	R	010	0,0481	Brak KW					
	4/8	0,0096	R	010	0,1298	Brak KW					
		0,1202	Ps	013							
	6/12	0,0399	Ps	013	0,0399						
	6/10	0,0333	R	010	0,0333						
	6/7	0,0920	R	010	0,0920						
	5/8	0,0291	R	010	0,0291	Brak KW					
		0,0327	Ls	020	0,0327						
	5/6	0,0276	R	010	0,0276						
	4/5	0,1892	Ls	020	0,1892						
	49/2	0,0142	R	010	0,0142						
	61/4	0,0154	R	010	0,0154	Brak KW					
	61/6	0,0016	R	010	0,0016	Brak KW					
	61/7	0,0055	Ps	013	0,0055	Brak KW					
	90/1	0,0274	R	010	0,0435	Brak KW					
		0,0161	Ls	020							
	89/1	0,0020	B B-R	014	0,0020	Brak KW					
	1/2	0,0198	Ls	020	0,0450						
		0,0252	Ps	013							
					<b>3,0123</b>						
16	376/1	1,8371	dr	036	1,8371	Brak KW	Droga 1609B (Bielsk Podlaski – Hryniewiczze Duże)	<b>Gmina Bielsk Podlaski</b>	właściciel	Powiat Bielski	-
	127/5	0,0067	Ps	013	0,0077						
		0,0010	B B-Ps	014							
	127/8	0,0020	B B-Ps	014	0,0020						
	284/3	0,0048	R	010	0,0048						
	284/4	0,0173	R	010	0,0173						
	195/4	0,0008	B B-Ps	014	0,0008						
	173/57	0,0134	B B-Ps	014	0,0134						
	173/52	0,0047	Ps	013	0,0047						
	173/53	0,0035	Ps	013	0,0035						
	173/55	0,0057	Ps	013	0,0057						
	173/50	0,0304	Ps	013	0,0304						
	189/3	0,0009	L	020	0,0009						
	173/47	0,0080	Ps	013	0,0080						

	<b>173/48</b>	0,0208 0,0043	R Ps	010 013	0,0251						
	<b>161/7</b>	0,0338	Ps	013	0,0338						
	<b>173/45</b>	0,0720	R	010	0,0720						
	<b>173/43</b>	0,0434	R	010	0,0434						
	<b>173/41</b>	0,0241	R	010	0,0241						
	<b>175/4</b>	0,0050	R	010	0,0050						
	<b>175/6</b>	0,0605	R	010	0,0605						
	<b>188/25</b>	0,063 0,0041	R Ps	010 013	0,0671						
					<b>2,2673</b>						
17	<b>179/2</b>	0,0016	B B-Ps	014	0,0016	Brak KW	Droga 1654B	<b>Gmina</b>	właściciel	Powiat Bielski	-
	<b>180/2</b>	0,0017	B B-Ps	014	0,0017		(Bielsk Podlaski –	<b>Bielsk Podlaski</b>			
	<b>181/2</b>	0,0025	B B-Ps	014	0,0025		Parcewo – Orla)				
	<b>182/2</b>	0,0032	B B-Ps	014	0,0032	Brak KW					
	<b>183/4</b>	0,0023	B B-Ps	014	0,0023	Brak KW					
	<b>184/2</b>	0,0018	B B-Ps	014	0,0018						
	<b>185/2</b>	0,0068	B B-Ps	014	0,0068						
	<b>186/2</b>	0,0044	B B-Ps	014	0,0044						
	<b>188/2</b>	0,0004 0,0007	S S-Ps B B-Ps	011 014	0,0011						
					<b>0,0254</b>						
18	<b>351/1</b>	0,0011	dr	036	0,0011		Droga 1679B	<b>Gmina</b>	właściciel	Powiat Bielski	-
	<b>354/1</b>	0,0006	dr	036	0,0006		(Topczykały – Podbiele	<b>Boćki</b>			
	<b>186/3</b>	0,0010	B-Ps	014	0,0010		– Mokre – Knorydy –				
	<b>196/7</b>	0,0012	dr	036	0,0012		Starowieś - Boćki)				
	<b>202/3</b>	0,0009	dr	036	0,0009						
	<b>344/1</b>	0,0034	dr	036	0,0034						
	<b>238/4</b>	0,0003	dr	036	0,0003						
	<b>213/2</b>	0,0014	dr	036	0,0014						
	<b>340/1</b>	0,0017	dr	036	0,0017						
	<b>237/4</b>	0,0031	dr	036	0,0031						
	<b>332/1</b>	0,0014	dr	036	0,0014	Brak KW					
					<b>0,0161</b>						
X	X	X	X	X	<b>43,3409</b>	X	X	X	X	X	-
					tj. 433.409 m <sup>2</sup>						

**Zestawienie ważniejszych ruchomych środków trwałych w Powiecie Bielskim wg stanu na dzień 31.12.2010 r.**

Lp.	Inne środki trwale	Ilościowo w sztukach	Wartościowo w złotych	
			brutto	netto
<b>1</b>	<b>Kotły i maszyny energetyczne: (a+b+c)</b>	<b>21</b>	<b>2 973 832,59</b>	<b>934 467,32</b>
a	Kotłownie	6	1 822 509,49	481 879,66
b	Kotły	14	1 141 464,10	451 240,66
c	Agregaty	1	9 859,00	1 347,00
<b>2</b>	<b>Maszyny, urządzenia i aparaty ogólnego zastosowania: (a+b)</b>	<b>381</b>	<b>2 533 913,74</b>	<b>724 925,66</b>
a	Zestawy komputerowe	234	1 249 682,98	89 265,98
b	Pozostałe	147	1 284 230,76	635 659,68
<b>3</b>	<b>Specjalistyczne maszyny, urządzenia i aparaty: (a+b+c)</b>	<b>91</b>	<b>1 641 739,73</b>	<b>426 274,76</b>
a	Maszyny i urządzenia drogowe	49	1 214 623,00	229 557,00
b	Maszyny i urządzenia rolnicze	5	52 985,90	0,00
c	Pozostałe	37	374 130,83	196 717,76
<b>4</b>	<b>Urządzenia techniczne: (a+b+c)</b>	<b>110</b>	<b>2 687 955,72</b>	<b>1 218 225,65</b>
a	Centrale telefoniczne	1	14 031,00	0,00
b	Dźwigi (windy)	10	1 348 473,76	805 906,70
c	Pozostałe	99	1 325 450,96	412 318,95
<b>5</b>	<b>Środki transportu: (a+b+c)</b>	<b>42</b>	<b>2 526 083,03</b>	<b>694 603,43</b>
a	Samochody osobowe	15	839 901,50	329 227,33
b	Samochody ciężarowe	6	738 519,00	173 243,00
c	Pozostałe	21	947 662,53	192 133,10
<b>6</b>	<b>Narzędzia, przyrządy, ruchomości i wyposażenie: (a+b)</b>	<b>1348</b>	<b>16 474 039,71</b>	<b>8 770 801,67</b>
a	Kserokopiarki	21	210 535,48	64 939,34
b	Pozostałe	1327	16 263 504,23	8 705 862,33
<b>x</b>	<b>RAZEM (1+2+3+4+5+6)</b>	<b>1993</b>	<b>28 837 564,52</b>	<b>12 769 298,49</b>

\* Klasyfikacja środków trwałych, załącznik do rozporządzenia Rady Ministrów z dnia 10 grudnia 2010 r. w sprawie Klasyfikacji Środków Trwałych – Dz.U. Nr 242, poz. 1622

brutto - wartość początkowa środka trwałego      netto - wartość początkowa - umorzenie

Niniejsze zestawienie wartości księgowych sporządzono na podstawie informacji z podległych powiatowi jednostek organizacyjnych, władających mieniem powiatu.



Lp.	Nazwa środka trwałego	Przyjęcie na stan**						Przekazanie (zbycie)***						
		zakup		darowizna		Nieodpłatne		sprzedaż			Likwidacja		nieodpłatne przekazanie	
		od kogo	cena zakupu	od kogo	Wartość księgową netto	od kogo	Wartość księgową netto	komu	cena księgową netto	cena sprzedaży	Nr protokołu	Wartość księgową netto	komu	Wartość księgową netto
1	2	3	4	5	6	7	8	9	10	11	12	13	14	15
24	Grunty stanowiące ciągi dróg					Protokół wyceny	1 036 849,80							
25	Winda					PUP Bielsk Podl.	279 706,08							
26	Nakłady finansowe na zwiększenie wartości budynku biurowego przy ul. 3-go Maja 17					PUP Bielsk Podl.	152 031,41							
27	Zwiększenie wartości budynku przy ul. 3-go Maja 17	Multiprojekt sp. z o.o. Białystok	15 006,00											
28	Zwiększenie wartości budynku przy ul. 3-go Maja 17	SATO Sp. z o.o. Białystok	132 948,09											
29	Zwiększenie wartości budynku przy ul. 11-go Listopada 4	ELWA sp. z o.o. Bielsk Podl.; EKOL-DOM Bielsk Podlaski	151 584,52											
30	„Modernizacja i remont pomieszczeń w II Liceum Ogólnokształcącym z BJK im. Bronisława Taraszkiewicza w Bielsku Podlaskim służących zachowaniu tożsamości kulturowej mniejszości białoruskiej oraz zachowaniu i rozwojowi języka białoruskiego”, remont sanitariatów					Powiat Bielski	179 156,86							
31	„Remont i przebudowa dachu II Liceum Ogólnokształcącego w Bielsku Podlaskim”					Powiat Bielski	237 860,17							
32	„Kompleksowa termomodernizacja budynków użyteczności publicznej w Powiecie Bielskim”					Powiat Bielski	449.191,46							
33	„Modernizacja hali sportowej wraz z zapleczem i budynku Zespołu Szkół Nr 1 im. Marszałka J. K. Piłsudskiego w Bielsku Podlaskim”					Starostwo Powiatowe w Bielsku Podlaskim	945 853,00							
34	„Kompleksowa termomodernizacja budynków użyteczności publicznej w powiecie bielskim”, „Modernizacja hali sportowej wraz z zapleczem i budynku Zespołu Szkół Nr 1 im. Marszałka J. K. Piłsudskiego w Bielsku Podlaskim”					Starostwo Powiatowe w Bielsku Podlaskim	693 469,00							
35	„Kompleksowa termomodernizacja budynków użyteczności publicznej w Powiecie Bielskim”					Starostwo Powiatowe w Bielsku Podlaskim	807 329,00							
36	Samochód Dacia Logan	Remex-Ambrożej S.J.	54 450,00											
37	Samochód Polonez Caro							Metal-złom Irena Bazyluk	300,00					
38	„Kompleksowa termomodernizacja budynków użyteczności publicznej w Powiecie Bielskim”					Starostwo Powiatowe w Bielsku Podlaskim	1 716 698,20							
39	Centrala telefoniczna											0,00		
40	„Kompleksowa termomodernizacja budynków użyteczności publicznej w Powiecie Bielskim”					Starostwo Powiatowe w Bielsku Podlaskim	440 926,88							
41	„Kompleksowa termomodernizacja budynków użyteczności publicznej w Powiecie Bielskim”					Powiat Bielski	524 039,02							







Lp.	Nazwa środka trwałego	Przyjęcie na stan**					Przekazanie (zbycie)***								
		zakup		darowizna		Nieodpłatne		sprzedaż			Likwidacja		nieodpłatne przekazanie		
		od kogo	cena zakupu	od kogo	Wartość księgową netto	od kogo	Wartość księgową netto	komu	cena księgową netto	cena sprzedaży	Nr protokołu	Wartość księgową netto	komu	Wartość księgową netto	
1	2	3	4	5	6	7	8	9	10	11	12	13	14	15	
116	Kamera z głośnikiem i monitorem		7 930,00												
117	Telewizor na wysięgniku		4 292,63												
118	Zestaw Intercom		3 172,00												
119	Kardiomonitor z jednostką sterującą		354 598,00												
120	Aparat do monitorowania ciśni. wewnątrzczaszkowego		26 750,00												
121	Pompy infuzyjne jednostrzykawkowe		228 980,00												
122	Ssaki elektryczne		16 050,00												
123	Kardiosymulatory MIP - 801		12 840,00												
124	EKG 12 kanałowe		8 025,00												
125	Aparat do hemodializy i hemofiltracji		79 222,55												
126	Videobronchofiberoskop		141 100,90												
127	Aparat USG		149 800,00												
128	Defibrylatory MRX		81 320,00												
129	Łóżka ze sterowaniem elektrycznym i wagą		144 450,00												
130	Materace przeciwośluzowe z pompą		69 550,00												
131	Respiratory stacjonarne 840		581 753,65												
132	Respirator transportowy z zasilaniem		46 438,00												
133	Zestaw do wentylacji dla dorosłych i dzieci		8 774,00												
134	Urządzenie do ogrzewania pacjentów		9 202,00												
135	Aparat do ogrzewania płynów infuzyjnych		9 095,00												
136	Zestaw laryngoskopów światłowodowych		5 564,00												
137	Myjnia dezynfektor na kaczki i baseny		28 355,00												
138	Myjnia do endoskopów		149 800,00												
139	Wózek inwalidzki		3 959,00												
140	Wózek transportowy		6 955,00												
141	Wózek do przewożenia zwłok SM-31		3 019,50												
142	Wózki wielofunkcyjne SM-02		18 382,60												
143	Wózek do dezynfekcji narzędzi		3 050,00												
144	Wózek do sprzątania		3 416,00												
145	Wózki na odpady		7 076,00												
146	Parawany do odgradzenia stanowisk		12 200,00												
147	Laserowe urządzenie wielofunkcyjne		6 954,00												
148	Szafa wbudowana		8 937,72												
149	Stoły stalowe z szafką otwartą i szufladami		23 417,90												
150	Lada ze stali kwasoodpornej		13 420,00												
151	Stół stalowy z dwoma zlewami		4 035,76												

Panamed Sp. z o.o.

Lp.	Nazwa środka trwałego	Przyjęcie na stan**						Przekazanie (zbycie)***						
		zakup		darowizna		Nieodpłatne		sprzedaż			Likwidacja		nieodpłatne przekazanie	
		od kogo	cena zakupu	od kogo	Wartość księgową netto	od kogo	Wartość księgową netto	komu	cena księgową netto	cena sprzedaży	Nr protokołu	Wartość księgową netto	komu	Wartość księgową netto
1	2	3	4	5	6	7	8	9	10	11	12	13	14	15
152	Szafy medyczne dwuskrzydłowe - przeszklony front		14 884,00											
153	Zmywarka		4 575,00											
154	Kuchenka elektryczna (2-palnikowa)		2 013,00											
155	Wersalka tapicerowana		3 904,00											
156	Sejf		2 440,00											
157	Zmiękczaacz wody RX Mini D30		3 000,00											
158	Laptop HP 550					Urząd Miasta Brańsk	1 840,00							
159	Regulatory próżni szynowe z zestawem butli 2x700ml					Bermed Sp. z o.o.	14 296,00							
160	Automaty myjąco-dezynfekujące	Anchor Sp. z o.o.	44 982,80											
161	Urządzenie do badania słuchu "Oto Read" z wyposażeniem		9 634,37			WOŚP								
162	Łóżka rehabilitacyjne z wyposażeniem	STOLTER Sp. z o.o.	54 341,01											
163	Zestawy meblowe - wyposażenie administracji, apteki, laboratorium	ARLES Artur Stańczyk	178 182,60											
164	Kardiomonitory MEC - 1000					Stowarzyszenie "Chirurgia Ogólna"	9 570,00							
165	Medyczny wózek funkcyjny						3 706,57							
166	Chłodziarka	Panamed Sp. z o.o.	8 992,00											
167	Dygestorium apteczne	Labsystem s.c. E. Superata, M. Martini	10 553,00											
168	Dygestorium DY-KO-1200	TAWO T. Flieger	15 616,00											
169	Komora laminarna PCR3A1	Donserv W. Kaca	13 298,00											

\* Klasyfikacja środków trwałych, załącznik do rozporządzenia Rady Ministrów z dnia 10 grudnia 2010r. W sprawie Klasyfikacji Środków Trwałych – Dz. U. Nr 242, poz. 1622

\*\* w "przyjęciu na stan" nie należy uwzględniać środków trwałych przyjętych od innych jednostek organizacyjnych wchodzących w skład struktury Powiatu Bielskiego

\*\*\* w "przekazaniu (zbyciu)" nie należy uwzględniać środków trwałych przyjętych od innych jednostek organizacyjnych wchodzących w skład struktury Powiatu Bielskiego

Niniejsze zestawienie wartości księgowych sporządzono na podstawie informacji z podległych powiatowi jednostek organizacyjnych, władających mieniem powiatu.