

ZARZĄD POWIATU
17-100 Bielsk Podlaski
ul. Mickiewicza 45
tel. 085/833-26-10, fax 833-26-12
skr. poczt. 33

Zarząd Powiatu w Bielsku Podlaskim

Informacja o stanie mienia Powiatu Bielskiego

Stan na dzień 31 grudnia 2011 r.

Załączniki :

- Informacja opisowa o stanie mienia Powiatu Bielskiego,
- **Tabela Nr 1** – Zestawienie nieruchomości Powiatu Bielskiego wg stanu na dzień 31.12.2011 r.,
- **Tabela nr 2** - Wykaz gruntów Powiatu Bielskiego w Bielsku Podlaskim (przyjętych do ewidencji księgowej) w/g stanu na dzień 31.12.2011 r.,
- **Tabela Nr 3** - Wykaz gruntów Powiatu Bielskiego w Bielsku Podlaskim, stanowiących ciągi dróg powiatowych (przyjętych do ewidencji księgowej) w/g stanu na dzień 31.12.2011 r.,
- **Tabela Nr 4** - Wykaz nieruchomości gruntowych Powiatu Bielskiego w Bielsku Podlaskim, zajętych pod ciągi dróg powiatowych, nie przyjętych do ewidencji księgowej, na które nie ma sporządzonych protokołów z wyceny gruntów w/g stanu na dzień 31.12.2011 r.,
- **Tabela Nr 5** – Zestawienie ważniejszych ruchomych środków trwałych w Powiecie Bielskim wg stanu na dzień 31.12.2011 r.,
- **Tabela Nr 6** – Zestawienie środków trwałych przyjętych oraz przekazanych przez Powiat Bielski innym podmiotom za okres od dnia 01.01.2011 r. do dnia 31.12.2011 r.

Informacja opisowa o stanie mienia Powiatu Bielskiego

Według stanu na dzień 31 grudnia 2010 r. łączna powierzchnia gruntów powiatu wynosiła **2.143.417,25 m²** o wartości księgowej **3.879.233,27 zł**.

W okresie objętym informacją o stanie mienia Powiatu Bielskiego tj. **od dnia 01.01.2011 r. do dnia 31.12.2011 r.** wydano następujące decyzje Zarządu Powiatu Bielsku Podlaskim o oddaniu w trwały zarząd nieruchomości zajętych pod drogi publiczne powiatowe na rzecz Powiatowego Zarządu Dróg w Bielsku Podlaskim:

1. Decyzja Zarządu Powiatu w Bielsku Podlaskim Nr GM.6844.2.2011 z dnia 03.02.2011 r. o oddaniu w trwały zarząd na rzecz Powiatowego Zarządu Dróg w Bielsku Podlaskim nieruchomości zajętych pod drogi publiczne powiatowe:
 - **Nr 2281B (ul. Jana Pawła II)**, położonych w obrębie: Brańsk, gmina Brańsk, oznaczonych numerami geodezyjnymi działek: 2229/2 o pow. 0,0031 ha, 2230/2 o pow. 0,0015 ha, 1840/3 o pow. 0,4416 ha, 2037 o pow. 0,2314 ha,
 - **Nr 1599B (Brańsk (ul. Piłsudskiego, Bielska) – Załuskie Kościelne – Załuskie Koronne)**, położonych w obrębie: Brańsk, gmina Brańsk, oznaczonych numerami geodezyjnymi działek: 1493/2 o pow. 0,5785 ha, 1536/2 o pow. 1,2584 ha, 925/2 o pow. 2,1128 ha, 927/1 o pow. 1,3955 ha, 916 o pow. 2,8102 ha, 1484/2 o pow. 0,0073 ha,
 - **Nr 1572B (Brańsk (ul. Binduga, Kilińskiego) – Pietraszki – Lendowo-Budy - Jaśki)**, położonych w obrębie: Brańsk, gmina Brańsk, oznaczonych numerami geodezyjnymi działek: 1850 o pow. 0,0794 ha, 1655/2 o pow. 1,4298 ha, 1257/2 o pow. 0,2466 ha, 855/2 o pow. 3,6875 ha,
 - **Nr 1570B (Brańsk (ul. Adama Mickiewicza) – Glinnik – Kiewłaki)**, położonych w obrębie: Brańsk, gmina Brańsk, oznaczonych numerami geodezyjnymi działek: 1379/2 o pow. 0,7930 ha, 829/2 o pow. 7,0094 ha,
 - **Nr 1598B (Brańsk – Poletyły – Załuskie Koronne)**, położonej w obrębie: Brańsk, gmina Brańsk, oznaczonej numerem geodezyjnym działki: 875 o pow. 2,6082 ha.

2. Decyzja Zarządu Powiatu w Bielsku Podlaskim Nr GM.6844.1.2011 z dnia 24.02.2011 r. o oddaniu w trwały zarząd na rzecz Powiatowego Zarządu Dróg w Bielsku Podlaskim nieruchomości zajętych pod drogi publiczne powiatowe:
 - **Nr 1570B Brańsk (ul. Adama Mickiewicza) – Glinnik - Kiewłaki**, położonych w obrębie: Patoki, Glinnik, Ferma, gmina Brańsk, oznaczonych numerami geodezyjnymi działek: 396/3 o pow. 0,0500 ha, 147/1 o pow. 4,9600 ha, 143 o pow. 3,5500 ha,
 - **Nr 1572B Brańsk (ul. Binduga, Kilińskiego) – Pietraszki – Lendowo-Budy - Jaśki**, położonych w obrębie: Patoki, Domanowo, Pietraszki, Markowo gmina Brańsk, oznaczonych numerami geodezyjnymi działek: 297/1 o pow. 1,7100 ha, 413 o pow. 3,1000 ha, 83/1 o pow. 1,8400 ha, 303/1 o pow. 3,8300 ha,
 - **Nr 1598B Brańsk – Poletyły – Załuskie Koronne**, położonych w obrębie: Poletyły, Załuskie Koronne, gmina Brańsk, oznaczonych numerami geodezyjnymi działek: 253 o pow. 0,80 ha, 98 o pow. 2,13 ha, 214 o pow. 1,47 ha,
 - **Nr 1599B Brańsk (ul. Piłsudskiego, Bielska) – Załuskie Kościelne – Załuskie Koronne**, położonych w obrębie: Załuskie Kościelne, Załuskie Koronne, gmina Brańsk, oznaczonych numerami geodezyjnymi działek: 143/1 o pow. 2,02 ha, 264 o pow. 0,54 ha, 258 o pow. 0,54 ha,
 - **Nr 1688B Piliki – Pietrzykowo-Goląbki – Bolesty – Skrzypki – Truski – Koszewo - Kadlubówka**, położonych w obrębie: Kadlubówka, Koszewo, Nowosady, Kiersnowo, gmina Brańsk, oznaczonych numerami geodezyjnymi działek: 92 o pow. 1,4900 ha, 140 o pow. 0,2800 ha, 142 o pow. 1,7200 ha, 25 o pow. 1,1800 ha, 217/2 o pow. 0,0482 ha,
 - **Nr 1691B Łubin Kościelny – Sierakowizna – Truski – Olszewo - Boćki**, położonej w obrębie: Nowosady, gmina Brańsk, oznaczonej numerem geodezyjnym działki: 23 o pow. 0,73 ha,
 - **Nr 1693B Kalnica – Kiersnowo - Chojewo**, położonych w obrębie: Kiersnowo, gmina Brańsk, oznaczonych numerami geodezyjnymi działek: 83/1 o pow. 0,0014 ha, 292/1 o pow. 0,0008 ha, 298/1 o pow. 0,0078 ha, 301/1 o pow. 0,0402 ha, 96 o pow. 0,4700 ha, 264/1 o pow. 0,0175 ha, 79/1 o pow. 0,0073 ha, 255/5 o pow. 0,0048 ha, 255/3 o pow. 0,0051 ha, 256/1 o pow. 0,0046 ha, 87/1 o pow. 0,0046 ha, 302/1 o pow. 0,0026 ha, 295/1 o pow. 0,0027 ha, 259/1 o pow. 0,0013 ha, 88/1 o pow. 0,0094 ha,

299/1 o pow. 0,0122 ha, 297/1 o pow. 0,0109 ha, 296/1 o pow. 0,0035 ha,
294/1 o pow. 0,0040 ha, 293/1 o pow. 0,0033 ha, 266/1 o pow. 0,0029 ha,
265/1 o pow. 0,0087 ha, 262/1 o pow. 0,0008 ha, 260/1 o pow. 0,0018 ha,
261/1 o pow. 0,0020 ha, 258/1 o pow. 0,0022 ha, 90/1 o pow. 0,0060 ha,
305/3 o pow. 0,0021 ha, 95/5 o pow. 0,0069 ha, 305/5 o pow. 0,0013 ha, 92/1 o pow. 0,0014 ha,
93/1 o pow. 0,0004 ha, 89/1 o pow. 0,0139 ha, 86/1 o pow. 0,0058 ha, 82/1 o pow. 0,0093 ha,
78/1 o pow. 0,0111 ha, 77/1 o pow. 0,0042 ha, 85/1 o pow. 0,0075 ha, 84/1 o pow. 0,0081 ha,
76/1 o pow. 0,0023 ha, 75/1 o pow. 0,0273 ha, 73/1 o pow. 0,0176 ha, 74/1 o pow. 0,0176 ha,
72/1 o pow. 0,0096 ha, 71/5 o pow. 0,0046 ha, 55/1 o pow. 0,0042 ha, 50/1 o pow. 0,0147 ha,
257/1 o pow. 0,0015 ha, 300/1 o pow. 0,0129 ha.

Na dzień 31.12.2011 r. stan ewidencyjno – księgowy, sporządzony na podstawie protokołów z wyceny gruntów, zajętych pod ciągi dróg powiatowych wynosi **1.314.732 m²** o wartości **1.719.925,64 złotych**.

Wykazem objęto również nieruchomości gruntowe Powiatu Bielskiego, zajęte pod ciągi dróg powiatowych, nie przyjętych do ewidencji księgowej, na które nie ma sporządzonych protokołów z wyceny gruntów o łącznej powierzchni **540.377 m²**. Nieruchomości stały się własnością Powiatu Bielskiego na podstawie decyzji Podlaskiego Urzędu Wojewódzkiego w Białymstoku, decyzji Starosty Bielskiego w Bielsku Podlaskim o zezwoleniu na realizację inwestycji drogowych oraz decyzji Burmistrza Miasta Bielsk Podlaski zatwierdzającej podział nieruchomości.

Łączna powierzchnia gruntów Powiatu Bielskiego na dzień 31.12.2011 r. wynosi **2.578.494,25 m²** o wartości **4.076.098,67 złotych**.

Nieruchomości powyższe znajdują się :

- w bezpośrednim zarządzie powiatu - **146.812,89 zł,**
- inne formy zagospodarowania - **3.929.285,78 zł.**

Nieruchomości stanowiące mienie Powiatu Bielskiego położone są na terenie niżej wymienionych gmin:

- m. Bielsk Podlaski	-	726.413,25 m²	o wartości	2.476.754,88 zł,
- gm. Bielsk Podlaski	-	239.000 m²	o wartości	79.908,30 zł,
- m. Brańsk	-	259.901 m²	o wartości	1.157.698,08 zł,
- gm. Brańsk	-	337.907 m²	o wartości	206.865,40 zł,
- gm. Boćki	-	209.783 m²	o wartości	63.168,07 zł,
- gm. Wyszki	-	52.921 m²	o wartości	21.168,40 zł,
- gm. Orla	-	133.575 m²	o wartości	35.157,89 zł,
- gm. Rudka	-	78.617 m²	o wartości	35.377,65 zł.

RAZEM: 2.038.117,25 m² o wartości 4.076.098,67 zł

Według zestawień przedłożonych przez podległe jednostki organizacyjne powiatu wartość księgowa budynków wynosi **45.353.878,19 złotych**, obiektów inżynierii lądowej i wodnej **66.482.030,48 złotych**, co stanowi łączną wartość **111.835.908,67 złotych**.

Wartość ruchomych środków trwałych według zestawień podległych jednostek wynosi **29.479.271,85 złotych brutto** i **10.986.912,07 złotych netto**.

Wraz z zestawieniami jednostki organizacyjne przedłożyły informacje o zmianach w stanie mienia ruchomego i nieruchomego, które nastąpiły w okresie od dnia 01.01.2011 r. do dnia 31.12.2011 r.:

1. Starostwo Powiatowe w Bielsku Podlaskim:

- Przyjęto na stan grunty o łącznej wartości 196.865,40 zł,
- Zwiększono wartość budynków o kwotę 433.391,77 zł,
- Zwiększono wartość placu Starostwa Powiatowego w Bielsku Podlaskim przy ul. Mickiewicza 46 o kwotę 50.234,63 zł,
- Zwiększono wartość środków ruchomych o kwotę 311.372,73 zł, w tym środków trwałych przejętych po zlikwidowanym z dniem 31.12.2010 r. Powiatowym Ośrodkiem Dokumentacji Geodezyjnej i Kartograficznej,
- Według stanu na dzień 31.12.2011 r. łączna wartość księgowa mienia o wartości jednostkowej poniżej 3.500,00 złotych wynosiła 637.075,78 złotych.

2. I Liceum Ogólnokształcące im. Tadeusza Kościuszki w Bielsku Podlaskim:

- Uchwałą Zarządu Powiatu w Bielsku Podlaskim Nr 9/44/11 z dnia 17 marca 2011 r. przekazano nieodpłatnie na rzecz I Liceum Ogólnokształcącego im. Tadeusza Kościuszki w Bielsku Podlaskim poniesione nakłady finansowe w ramach zadania „Rozbudowa, przebudowa i termomodernizacja I Liceum Ogólnokształcącego im. Tadeusza Kościuszki w Bielsku Podlaskim” na kwotę 1.877.578,95 zł,
- Według stanu na dzień 31.12.2011 r. łączna wartość księgowa mienia o wartości jednostkowej poniżej 3.500,00 złotych wynosiła 286.042,79 złotych.

3. II Liceum Ogólnokształcące z B.J.N im. Bronisława Taraszkiewicza w Bielsku Podlaskim:

- Zmniejszono wartość budynku szkoły o kwotę 2.162,00 zł, w związku z likwidacją składu opału,
- Zwiększono wartość środka trwałego, w związku z przekazaniem do użytkowania w miesiącu listopadzie 2011 r. urządzeniem - windą do przemieszczania osób niepełnosprawnych o wartości 84.564,86 zł,
- Zwiększono wartość środka trwałego o kwotę 5.000,00 zł, w związku z zakupem serwera PDT, który został przekazany do użytkowania w miesiącu wrześniu 2011 r.,
- Według stanu na dzień 31.12.2011 r. łączna wartość księgowa mienia o wartości jednostkowej poniżej 3.500,00 złotych wynosiła 483.447,07 złotych.

4. Zespół Szkół Nr 1 im. Marszałka Józefa Klemensa Piłsudskiego w Bielsku Podlaskim:

- Zwiększono wartość ruchomych środków trwałych, w związku z kupnem różnego rodzaju sprzętu do szkoły o łącznej wartości 39.009,12 zł,
- Zlikwidowano i spisano środki trwałe o łącznej wartości 45.464,00 zł,
- Według stanu na dzień 31.12.2011 r. łączna wartość księgowa mienia o wartości jednostkowej poniżej 3.500,00 złotych wynosiła 870.799,12 złotych.

5. Zespół Szkół Nr 3 im. Władysława Stanisława Reymonta w Bielsku Podlaskim:

- W okresie od dnia 01.01.2011 r. do dnia 31.12.2011 r. zakupiono *pozostałe środki trwałe* o łącznej wartości 74.704,00 zł oraz otrzymano darowizny o łącznej wartości 19.690,38 zł,
- Według stanu na dzień 31.12.2011 r. łączna wartość księgowa mienia o wartości jednostkowej poniżej 3.500,00 złotych wynosiła 611.797,40 złotych.

6. Zespół Szkół Nr 4 im. Ziemi Podlaskiej w Bielsku Podlaskim:

- Zakupiono zmywarkę kapturową do mycia naczyń o wartości brutto 11.377,50 zł,
- Sprzedano na złom samochód FIAT UNO o wartości księgowej 23.581,26 zł,
- Zakupiono wyposażenie do internatu o łącznej wartości 25.810,22 zł,
- Według stanu na dzień 31.12.2011 r. łączna wartość księgowa mienia o wartości jednostkowej poniżej 3.500,00 złotych wynosiła 959.087,25 złotych.

7. Zespół Szkół Specjalnych im. Jana Pawła II w Bielsku Podlaskim:

- W okresie od dnia 01.01.2011 r. do dnia 31.12.2011 r. zakupiono *pozostałe środki trwałe* o łącznej wartości 33.279,99 zł,
- Według stanu na dzień 31.12.2011 r. łączna wartość księgowa mienia o wartości jednostkowej poniżej 3.500,00 złotych wynosiła 737.043,08 złotych.

8. Centrum Kształcenia Praktycznego w Bielsku Podlaskim:

- Uległa zmniejszeniu wartość ruchomych środków trwałych o kwotę 22.349,24 zł, w związku z likwidacją: 2 nośników MS o wartości 309,98 zł, MUB Intel In. Business o wartości 669,78 zł, Routera IAS CA-300 o wartości 705,16 zł i analizatora spalin INFRAIT 1200 – 2.344,90 zł oraz sprzedażą 4 zestawów komputerowych o łącznej wartości 18.319,52 zł z powodu niesprawności technicznej, przestarzałej konstrukcji 10-11 letniej oraz uszkodzonymi twardymi dyskami,
- Według stanu na dzień 31.12.2011 r. łączna wartość księgowa mienia o wartości jednostkowej poniżej 3.500,00 złotych wynosiła 870.783,78 złotych.

9. Powiatowy Zarząd Dróg w Bielsku Podlaskim:

- Na terenie Powiatu Bielskiego zostało łącznie przebudowanych 20,825 km dróg o wartości 8.360.865,00 zł,
- Przebudowano most w miejscowości Poletyły o wartości 268.631,00 zł,

- Zwiększyły się ruchome środki trwałe, w związku z zakupem półautomatu spawalniczego o wartości 3.489,00 zł,
- Zlikwidowano i zezłomowano samochód osobowy OPEL ASTRA o wartości początkowej 33.480,00 zł,
- Zakupiono samochód osobowy DACIA DUSTER o wartości początkowej 54.500,00 zł,
- Według stanu na dzień 31.12.2011 r. łączna wartość księgowa mienia o wartości jednostkowej poniżej 3.500,00 złotych wynosiła 146.681,00 złotych.

10. Komenda Powiatowa Państwowej Straży Pożarnej w Bielsku Podlaskim:

- Ujęto zakup poduszek niskociśnieniowych o wartości 17.271,94 zł,
- Ujęto zakup namiotu pneumatycznego o wartości 39.990,00 zł,
- Ujęto zakup radiostacji ze zdalnym sterowaniem o wartości 10.000,00 zł,
- Według stanu na dzień 31.12.2011 r. łączna wartość księgowa mienia o wartości jednostkowej poniżej 3.500,00 złotych wynosiła 19.071,63 złotych.

11. Powiatowy Inspektorat Nadzoru Budowlanego w Bielsku Podlaskim:

- Zdjęto ze stanu pamięć zewnętrzną o wartości 116,00 zł,
- Według stanu na dzień 31.12.2011 r. łączna wartość księgowa mienia o wartości jednostkowej poniżej 3.500,00 złotych wynosiła 38.566,36 złotych.

12. Powiatowy Urząd Pracy w Bielsku Podlaskim:

- Przyjęto zakupione z Funduszu Pracy zestawy komputerowe, drukarki i inny sprzęt komputerowy o łącznej wartości 84.026,41 zł,
- Zainstalowano urządzenia klimatyzacyjne o wartości 62.607,00 zł,
- Przyjęto do użytkowania z Funduszu Pracy sieć elektryczną i komputerową o łącznej wartości 195.620,67 zł,
- Zwiększyła się wartość samochodu o kwotę 7.749,00 zł, w związku z przeprowadzoną modernizacją tj. montażem instalacji klimatyzacyjnej,
- Zlikwidowano stary sprzęt o łącznej wartości 2.220,61 zł,
- Według stanu na dzień 31.12.2011 r. łączna wartość księgowa mienia o wartości jednostkowej poniżej 3.500,00 złotych wynosiła 386.380,71 złotych.

13. Powiatowe Centrum Pomocy Rodzinie w Bielsku Podlaskim:

- Zakupiono sprzęt i wyposażenie o łącznej wartości 20.467,50 zł,
- Według stanu na dzień 31.12.2011 r. łączna wartość księgowa mienia o wartości jednostkowej poniżej 3.500,00 złotych wynosiła 123.547,05 złotych.

14. Poradnia Psychologiczno – Pedagogiczna w Bielsku Podlaskim:

- Zakupiono sprzęt i wyposażenie o łącznej wartości 26.242,26 zł,
- Według stanu na dzień 31.12.2011 r. łączna wartość księgowa mienia o wartości jednostkowej poniżej 3.500,00 złotych wynosiła 122.238,16 złotych.

15. Rodzinny Dom Dziecka Nr 1 w Bielsku Podlaskim:

- Zakupiono materiały i wyposażenie o łącznej wartości 12.689,72 zł,
- Według stanu na dzień 31.12.2011 r. łączna wartość księgowa mienia o wartości jednostkowej poniżej 3.500,00 złotych wynosiła 61.314,23 złotych.

16. Dom Pomocy Społecznej im. Jana Pawła II w Brańsku:

- Skasowano prasownię nieckową elektryczną o wartości 22.922,00 zł,
- Przyjęto na stan urządzenia o łącznej wartości 21.587,05 zł,
- Zwiększono wartość budynku o kwotę 150.763,00 zł, w związku z modernizacją dźwigu,
- Według stanu na dzień 31.12.2011 r. łączna wartość księgowa mienia o wartości jednostkowej poniżej 3.500,00 złotych wynosiła 825.040,13 złotych.

17. Samodzielny Publiczny Zakład Opieki Zdrowotnej w Bielsku Podlaskim:

- Zakupiono i otrzymano sprzęt komputerowy o wartości 12.121,00 zł,
- Zwiększono wartość ruchomych środków trwałych w pozycji *urządzenia techniczne* o 3.688,77 zł,
- Zakupiono ambulans do przewozu pacjentów Mercedes Daimler Benz o wartości 67.858,99 zł,
- Zakupiono sprzęt i wyposażenie do szpitala o łącznej wartości 38.686,25 zł,

- Otrzymano w formie darowizny komplet narzędzi chirurgicznych o wartości 2.507,00 zł,
- Zlikwidowano trzy komputery oraz sprzęt medyczny o łącznej wartości 126.857,76 zł,
- Zwiększono wartość obiektów inżynierii lądowej i wodnej o 28.325,17 zł, w związku z wykonaną nieodpłatnie na rzecz SPZOZ drogą wewnętrzną przez firmę MAKSUBUD.

Wg stanu na dzień 31.12.2011 r. z tytułu wykonywania prawa własności i innych praw majątkowych oraz wykonywania posiadania Powiat Bielski uzyskał **dochody** z następujących tytułów:

Lp.	§	Wyszczególnienie	Plan na 31.12.2011 r.	Wykonanie na 31.12.2011 r.
1	0750	Dochody z najmu i dzierżawy składników majątkowych	348.166,00	356.922,86
2	0770	Wpłaty z tytułu odpłatnego nabycia prawa własności nieruchomości oraz prawa użytkowania wieczystego nieruchomości	0,00	0,00
3	0870	Wpływy ze sprzedaży składników majątkowych	42.045,00	68.226,74
RAZEM			390.211,00	425.149,60

STAROSTA

dr inż. Sławomir Jerzy Snarski

TABELA NR 1

Zestawienie nieruchomości Powiatu Bielskiego wg stanu na dzień 31.12.2011 r.

w złotych

Lp.	Wyszczególnienie majątku	Jedn. miary (m ²)	Wartość w zł. (5+6+7+8)	Sposób zagospodarowania:			
				W bezp. zarządzie powiatu	Wieczyste użytkowanie	Dzierżawa i najem	Inne formy
1	2	3	4	5	6	7	8
1	Grunty:	2 578 494,25	4 076 098,67	146 812,89	0,00	0,00	3 929 285,78
2	Budynki i lokale: (a+b+c+d)		111 835 908,67	3 378 705,51	0,00	0,00	108 457 203,16
a	budynki niemieszkalne		36 071 384,74	3 043 187,86	0,00	0,00	33 028 196,88
b	budynki mieszkalne		9 282 493,45	182 719,73	0,00	0,00	9 099 773,72
c	lokale		0,00	0,00	0,00	0,00	0,00
d	obiekty inżynierii lądowej i wodnej		66 482 030,48	152 797,92	0,00	0,00	66 329 232,56
X	RAZEM (1+2)	2 578 494,25	115 912 007,34	3 525 518,40	0,00	0,00	112 386 488,94

* Klasyfikacja środków trwałych, załącznik do rozporządzenia Rady Ministrów z dnia 10 grudnia 2010 r. w sprawie Klasyfikacji Środków Trwałych – Dz.U. Nr 242, poz. 1622

Niniejsze zestawienie wartości księgowych sporządzono na podstawie informacji z podległych powiatowi jednostek organizacyjnych, władających mieniem powiatu.












STAROSTA

dr inż. Sławomir Jerzy Snarski

Wykaz gruntów Powiat. Bielskiego w Bielsku Podlaskim (przyjętych do ewidencji księgowej)
w/g stanu na dzień 31.12.2011 r.

p.	Nr działki	Powierzchnia (w m ²)	Oznaczenie użytku zgodnie z ewidencją gruntów i budynków	Klasyfikacja Środków Trwałych	Powierzchnia gruntów ogółem (w m ²)	Numer księgi wieczystej	Miejsce położenia	Miasto / Gmina	Forma władania	Nazwa jednostki władającej	Wartość księgowa gruntów według inwentaryzacji (w zł)
1	2	3	4	5	6	7	8	9	10	11	12
1	2524/2	9 235	Bi	032	9 235		Bielsk Podlaski ul. Widowska 1	Miasto Bielsk Podlaski	trwały zarząd	Zespół Szkół Nr 3 im. Władysława Stanisława Reymonta ul. Widowska 1 17-100 Bielsk Podlaski	5.587,00
2	1789	1 150 188 1 139	R W B B-R	010 016 014	2 477		Brańsk ul. Jana Pawła II	Miasto Brańsk	trwały zarząd	Dom Pomocy Społecznej im. Jana Pawła II w Brańsku ul. Jana Pawła II 17-120 Brańsk	12.149,38 1.986,16 12.033,16
	1795	50 3 499	W B B-R	016 014	3 549						528,23 36.965,80
	1793	874	B B-R	014	874						9.233,52
	1794	68 721	W B B-R	016 014	789						718,40 7.617,13
	1790	1 642 58	R W	010 016	1 700						17.347,19 612,75
	1791	1 249	B B-R	014	1 249						13.195,28
	1792	1 434	B B-R	014	1 434						6.748,28
					12 072						119.135,28
3	1732/26	865	Bi	032	865		Bielsk Podlaski ul. 11 Listopada 4	Miasto Bielsk Podlaski	bezpośrednie administrowanie	Starostwo Powiatowe w Bielsku Podlaskim	30.099,10
4	219/2	2 465 1 089 6 244	Ls B B-R B B-R	020 014 014	9 798		Brzeźnica gm. Brańsk	Gmina Brańsk	trwały zarząd	Powiatowy Zarząd Dróg ul. Sportowa 4 17-100 Bielsk Podlaski	2.515,82 1.111,45 6.372,73
											10.000,00
5	1732/24 1732/27	53 163	Bi Bi	032 032	216		Bielsk Podlaski ul. 11 Listopada 4	Miasto Bielsk Podlaski	bezpośrednie administrowanie	Starostwo Powiatowe w Bielsku Podlaskim	1.845,18 5.671,70
											7 516,88
6	udział 8234/32243 w działce nr 1732/25	udział 8234/32243 w pow. 468 tj. 119,52 m ²	Bi	032	119,52		Bielsk Podlaski ul. 11 Listopada 4	Miasto Bielsk Podlaski	bezpośrednie administrowanie	Starostwo Powiatowe w Bielsku Podlaskim	wartość udziału w gruncie 4.158,89

7	3516 3504/1 3508/2 3507/2 3514	7 591 8 440 1 133 1 935 2 312	Bi Bi Bi Bi Bi	032 032 032 032 032	7 591 8 440 1 133 1 935 2 312		Bielsk Podlaski ul. Hołowiecka 18	Miasto Bielsk Podlaski	trwały zarząd	Zespół Szkół Nr 4 im. Ziemi Podlaskiej ul. Hołowiecka 18 17-100 Bielsk Podlaski	151.820,00 168.800,00 22.660,00 38.700,00 46.240,00 428.220,00
8		99 432 1 391	R dr	010 036	100 823		ul. Orlińska		trwały zarząd	j. w.	39.772,80 556,40 40.329,20
9		45 355	R	010	45 355						18.142,00
	11/1	61 276 12 452 463 10 489 497 791 271	R Ps Lz Wsr W dr N	010 013 021 015 016 036 060	86 239						24.510,40 4.980,80 185,20 4.195,60 198,80 316,40 108,40 34.495,60
	11/2	301 025 13 318 14 971 372 479 587	R Ps Wsr W dr N	010 013 015 016 036 060	330 752						120.410,00 5.327,20 5.988,40 148,80 191,60 234,80 132.300,80
	2596/9	6 840	Bi	032	6 840 591 420		Bielsk Podlaski ul. Mickiewicza 122		trwały zarząd	j.w.	136.800,00 790.287,60
8	2213/16 2213/13 2213/15 2213/12	19 572 403 169 2 423	Bi Bi Bi Bi	032 032 032 032	22 567		Bielsk Podlaski ul. Szkolna 12 ul. Rejtana 4B	Miasto Bielsk Podlaski	trwały zarząd	Zespół Szkół Nr 1 im. Marszałka Józefa Klemensa Piłsudskiego ul. Szkolna 12 17-100 Bielsk Podlaski	391.440,00 6.045,00 3.380,00 36.345,00 437.210,00
9	2213/4 2213/14 2213/10	926 1 437 4 314	Bi Bi Bi	032 032 032	6 677		Bielsk Podlaski ul. Szkolna 12	Miasto Bielsk Podlaski	trwały zarząd	Centrum Kształcenia Praktycznego ul. Szkolna 12 17-100 Bielsk Podlaski	18.520,00 28.740,00 86.280,00 133.540,00
0	udział 15492/56946 w działce nr 2213/8	udział 15492/56946 z pow. 929 tj. 252,73	Bi	032	252,73		Bielsk Podlaski ul. Szkolna 12	Miasto Bielsk Podlaski	bezpośrednie administrowanie	Starostwo Powiatowe w Bielsku Podlaskim	wartość udziału w gruncie 5.054,91
1	½ z działki nr 2994/1	½ z pow. 8192m ² =4096 m ²	Bi	032	4 096	Powiat Bielski	Bielsk Podlaski ul. Ks. Poniatowskiego 9	Miasto Bielsk Podlaski	trwały zarząd	II Liceum Ogólnokształcące z Białoruskim Językiem Nauczania im. Bronisława Taraszkiewicza ul. Kopernika 4 17-100 Bielsk Podlaski	wartość udziału w gruncie 163.000,00

2	3607/13	12 178	Bi	032	21 311		Bielsk Podlaski ul. Kleszczelowska 5	Miasto Bielsk Podlaski	trwały zarząd	Zespół Szkół Specjalnych im. Jana Pawła II	95.597,30
	566/8	8 835	Bi	032			Bielsk Podlaski		trwały zarząd	ul. Kleszczelowska 5	88.350,00
	566/10	298	Bi	032			ul. Wojska Polskiego 17			17-100 Bielsk Podlaski	2.980,00
											186.927,30
3	1/3 z działki nr 2962/3	1/3 z pow. 1012 tj.337	Bi	032	1 103		Bielsk Podlaski ul. Mickiewicza 46 /nasz budynek/	Miasto Bielsk Podlaski	bezpośrednie administrowanie	Starostwo Powiatowe w Bielsku Podlaskim	7.753,80
	udział 1264/2122 z działki nr 2962/1	udział 1264/2122 z pow. 1286. tj. 766	Bi	032							19.878,30
											27 632,10
4	3010 3007/1	649 1 942	B B	014 014	2 591		Bielsk Podlaski ul. Jagiellońska 32	Miasto Bielsk Podlaski	bezpośrednie administrowanie	Starostwo Powiatowe w Bielsku Podlaskim	5.866,64 17.554,71
											23.421,35
5	1733 1732/3	6 329 852	Bi Bi	032 032	7 181		Bielsk Podlaski ul.11 Listopada 6	Miasto Bielsk Podlaski	trwały zarząd	I Liceum Ogólnokształcące im. Tadeusza Kościuszki ul. 11-go Listopada 6 17-100 Bielsk Podlaski	126.580,00 17.040,00
											143.620,00
6	398/8	100	B B-R	014	100		Boćki gm. Boćki	Gmina Boćki	bezpośrednie administrowanie	Starostwo Powiatowe w Bielsku Podlaskim	262,87
7	1362/12	488	Bi	032	488		Bielsk Podlaski ul. 3 Maja 17	Miasto Bielsk Podlaski	trwały zarząd	Powiatowy Urząd Pracy w Bielsku Podlaskim	4.880,00
8	3607/8 3607/9 3607/10 3607/11 3607/12	2 452 7 389 2 640 14 650 5 004	Bi Bi Bi Bi Bi	032 032 032 032 032	32 135		Bielsk Podlaski ul. Kleszczelowska	Miasto Bielsk Podlaski	posiadanie	Samodzielny Publiczny Zakład Opieki Zdrowotnej ul. Kleszczelowska 1 17-100 Bielsk Podlaski	19.248,20 58.003,65 20.724,00 115.002,50 39.281,40
											252.259,75
19	1362/11 1362/4	996 162	Bi Bi	032 032	1 158		Bielsk Podlaski ul. 3 Maja 17	Miasto Bielsk Podlaski	bezpośrednie administrowanie	Starostwo Powiatowe w Bielsku Podlaskim	9.960,00 1.620,00
											11.580,00
X	Razem	X	X	X	723.385,25 m²	X	X	X	X	X	2.356.173,03

Ewidencja analityczna gruntów prowadzona w Wydziale Gospodarowania Mieniem jest zgodna z ewidencją syntetyczną w Referacie Finansowo-Księgowym w/m.

STAROSTA

dr inż. Sławomir Jerzy Snarski

TABELA NR 3

Wykaz gruntów Powiatu Bielskiego w Lubelsku Podlaskim, stanowiących ciągi dróg powiatowych (przyjętych do ewidencji księgowej) w/g stanu na dzień 31.12.2011 r.

Lp	Nr działki	Powierzchnia (w ha)	Oznaczenie użytku zgodnie z ewidencją gruntów i budynków	Klasyfikacja Środków Trwałych	Powierzchnia gruntów ogółem (w ha)	Numer księgi wieczystej	Miejsce położenia	Miasto / Gmina	Forma władania	Nazwa jednostki władającej	Wartość księgowa gruntów według protokołu (w zł)
1	2	3	4	5	6	7	8	9	10	11	12
1	27	1,25	dr	036	1,25		Droga Nr 1567B (Brzozowo Stare-Wilkowo-Lukawica-Wólka Pietkowska)	Gmina Wyszki	Trwały zarząd	Powiatowy Zarząd Dróg w Bielsku Podlaskim	5.000,00
2	212 278	1,03 0,85	dr dr	036 036	1,88		Droga 1614B (Kuraszewo-Lady-Leniewo-Loknica)	Gmina Bielsk Podlaski	Trwały zarząd	Powiatowy Zarząd Dróg w Bielsku Podlaskim	3.090,00 2.550,00 5.640,00
3	573 394	1,66 1,48	dr dr	036 036	3,14		Droga Nr 1591B (droga 19-Deniski)	Gmina Bielsk Podlaski	Trwały zarząd	Powiatowy Zarząd Dróg w Bielsku Podlaskim	4.980,00 4.440,00 9.420,00
4	107 117/1 1304 110	1,11 0,0099 0,2300 1,0300	dr dr dr dr	036 036 036 036	2,38		Droga Nr 1689B (droga 66-Bolesty)	Gmina Bielsk Podlaski	Trwały zarząd	Powiatowy Zarząd Dróg w Bielsku Podlaskim	3.330,00 29,70 690,00 3.090,00 7.139,70
5	111 297	1,5070 0,8000	dr dr	036 036	2,307		Droga Nr 1586B (droga 1575B-Woronie)	Gmina Bielsk Podlaski	Trwały zarząd	Powiatowy Zarząd Dróg w Bielsku Podlaskim	4.521,00 2.400,00 6.921,00
6	257 282/2 326/2	1,73 1,16 0,0867	dr dr dr	036 036 036	2,977		Droga Nr 1607B (droga 1601B-Pilipki)	Gmina Bielsk Podlaski	Trwały zarząd	Powiatowy Zarząd Dróg w Bielsku Podlaskim	5.190,00 3.480,00 260,10 8.930,10
7	172 53 171	1,0152 1,92 3,0010	dr dr dr	036 036 036	5,936		Droga Nr (Łubin Kościelny-Sierakowizna-Truski-Olszewo-Bocki)	Gmina Bielsk Podlaski	Trwały zarząd	Powiatowy Zarząd Dróg w Bielsku Podlaskim	3.045,60 5.760,00 9.003,00 17.808,60
8	3619/1	0,2620	dr	036	0,2620		Droga Nr 2274B (ul.Szpitalna w Bielsku Podlaskim)	Miasto Bielsk Podlaski	Trwały zarząd	Powiatowy Zarząd Dróg w Bielsku Podlaskim	26.200,00
9	343	2,2378	dr	036	2,2378		Droga Nr 2271B (ul. Jana Pawła II w Bielsku Podlaskim)	Miasto Bielsk Podlaski	Trwały zarząd	Powiatowy Zarząd Dróg w Bielsku Podlaskim	223.780,00
10	12/1 12/2 313	1,4300 0,5250 0,2500	dr dr dr	036 036 036	2,2050		Droga Nr 1580B (na odcinku Warpechy Nowe – do drogi powiatowej 1575B)	Gmina Bielsk Podlaski	właściciel	Powiat Bielski	4.290,00 1.575,00 750,00 6.615,00

11	317/1 256/1 współwłasność 2/3 działki nr 398/2	0,0087 0,0033 0,0139	B B-R B B-R B B-R	014 014 014	0,0259		Działki położone w pasie drogi powiatowej Nr 1591B (droga 19 - Deniski)	Gmina Bielsk Podlaski	właściciel	Powiat Bielski	691,97 262,48 1.105,55 2.060,00
12	327/1 326 184 148	0,0111 2,2300 1,8900 0,9100	dr dr dr dr	036 036 036 036	5,0410		Droga Nr 1704B (Dołubowo - Zaminowo - Siele - Solniki)	Gmina Boćki	Trwały zarząd	Powiatowy Zarząd Dróg w Bielsku Podlaskim	33,30 6.690,00 5.670,00 2.730,00 15.123,30
13	130 87/1	1,0900 0,9200	dr dr	036 036	2,0100		Droga Nr 1568B (droga 659 - Wodźki)	Gmina Wyszki	Trwały zarząd	Powiatowy Zarząd Dróg w Bielsku Podlaskim	4.360,00 3.680,00 8.040,00
14	398/2	0,0139	dr	036	0,0139		Droga Nr 1591B (Deniski - Droga 19)	Gmina Bielsk Podlaski	właściciel	Powiat Bielski	100,00
15	681/5 681/7 681/9	0,0288 0,1509 0,0240	R R R	010 010 010	0,2037		Droga Nr 1603B	Gmina Orla	właściciel	Powiat Bielski	500,00 543,24 86,40 1.129,64
16	113/1 125	1,12 0,806	dr dr	036 036	1,926		Droga Nr 1580B (Werpechy Nowe - Stacewicze)	Gmina Wyszki	Trwały zarząd	Powiatowy Zarząd Dróg w Bielsku Podlaskim	4.480,00 3.224,00 7.704,00
17	119/1 119/2 119/3 355 77 272	1,6500 1,0700 1,0000 0,7900 0,3800 0,0600	dr dr dr dr dr dr	036 036 036 036 036 036	4,95		Droga Nr 1679B (droga 1681B - Topczykały - Podbiele - Mokre - Knorydy - Starowieś - Boćki)	Gmina Orla	Trwały zarząd	Powiatowy Zarząd Dróg w Bielsku Podlaskim	4.125,00 2.675,00 2.500,00 1.975,00 950,00 150,00 12.375,00
18	54/1 54/3 54/4 470/2	1,2100 4,9800 1,9295 0,0538	dr dr dr dr	036 036 036 036	8,1733		Droga Nr 1680B (Parcewo - Spiczki - Orla)	Gmina Orla	Trwały zarząd	Powiatowy Zarząd Dróg w Bielsku Podlaskim	3.025,00 12.450,00 4.823,75 134,50 20.433,25
19	776/1 255/3	0,0462 0,0241	dr dr	036 036	0,0703		Droga Nr 1576B (droga 1574B - Falki - Filipy - Samulki Duże - Samulki Małe - droga 1575B)	Gmina Wyszki	Trwały zarząd	Powiatowy Zarząd Dróg w Bielsku Podlaskim	184,80 96,40 281,20
20	85/46 85/49	0,0092 0,0218	dr dr	036 036	0,031		Droga Nr 1582B (Wyszki (droga 1581B) - Pulsze - Stacewicze)	Gmina Wyszki	Trwały zarząd	Powiatowy Zarząd Dróg w Bielsku Podlaskim	36,80 87,20 124,00
21	201/1 201/3 201/4 291 149 1398 1457	2,32 1,94 2,80 2,08 0,50 4,0700 0,2100	dr dr dr dr dr dr dr	036 036 036 036 036 036 036	14,2794		Droga Nr 1691B (Lubin Kościelny - Sierakowizna - Truski - Olszewo - Boćki)	Gmina Boćki	Trwały zarząd	Powiatowy Zarząd Dróg w Bielsku Podlaskim	6.960,00 5.820,00 8.400,00 6.240,00 1.500,00 12.210,00 630,00

	1460/1 1458	0,1094 0,2500	dr dr	036 036))			328,20 750,00 42.838,20	
22	240/2 246 126/10 126/8	0,7569 0,6200 0,0018 0,0108	dr dr dr dr	036 036 036 036	1,3895		Droga Nr 1690B (Pietrzykowo-Gołąbki - Zawady - Szumki - Olszewo)	Gmina Boćki	Trwały zarząd	Powiatowy Zarząd Dróg w Bielsku Podlaskim	2.270,70 1.860,00 5,40 32,40 4.168,50
23	28/7 57/4 58/3 59/8 59/6 60/1 61/1 180/1	0,0244 0,0058 0,0061 0,0280 0,0228 0,1022 0,0182 0,0056	dr dr dr dr dr dr dr dr	036 036 036 036 036 036 036 036	0,2131		Droga Nr 1696B (Oleksin - Burchaty - Torule - Wojtki)	Gmina Boćki	Trwały zarząd	Powiatowy Zarząd Dróg w Bielsku Podlaskim	73,2 17,40 18,30 84,00 68,40 306,60 54,60 16,80 639,30
24	943/2 944/2 945/2 946/4 947/2 948/2 956/2 1040/1 958/2 957/2 959/2 1046/1 973/2 974/2	0,0010 0,0014 0,0013 0,0049 0,0066 0,0030 0,0010 0,0006 0,0038 0,0042 0,0012 0,0008 0,0116 0,0039	dr dr dr dr dr dr dr dr dr dr dr dr dr dr	036 036 036 036 036 036 036 036 036 036 036 036 036 036	0,0453		Droga Nr 1751B (Choroszczewo - Wygonowo - Andryjanki).	Gmina Boćki	Trwały zarząd	Powiatowy Zarząd Dróg w Bielsku Podlaskim	3,00 4,20 3,90 14,70 19,80 9,00 3,00 1,80 11,40 12,60 3,60 2,40 34,80 11,70 135,90
25	279/3 289 160/1 111/2 114/1 133 159	0,2205 0,6200 0,2240 0,0082 0,2700 0,5100 0,71	dr dr dr dr dr dr dr	036 036 036 036 036 036 036	2,5627	Brak KW Brak KW Brak KW Brak KW Brak KW Brak KW Brak KW	Droga Nr 1702B (droga 681 - Koce Borowe - droga 1701B)	Gmina Rudka	właściciel	Powiat Bielski	992,25 2.790,00 1.008,00 36,90 1.215,00 2.295,00 3.195,00 11.532,15
26	181	1,7400	dr	036	1,7400	Brak KW	Droga Nr 1701B (Niemyje Ząbki - droga 681)	Gmina Rudka	właściciel	Powiat Bielski	7.830,00
27	174/2 63 68 137	1,5290 1,3300 0,0600 0,6400	dr dr dr dr	036 036 036 036	3,559		Droga Nr 1701B (Niemyje Ząbki - droga 681)	Gmina Rudka	Trwały zarząd	Powiatowy Zarząd Dróg w Bielsku Podlaskim	6.880,50 5.985,00 270,00 2.880,00 16.015,50
28	161	0,5690	dr	036	0,5690		Droga Nr 1688B (Piliki - Pietrzykowo -Gołąbki - Bolesły - Skrzypki - Truski - Koszewo)	Gmina Bielsk Podlaski	Trwały zarząd	Powiatowy Zarząd Dróg w Bielsku Podlaskim	1.707,00

							- Kadzubówka)				
29	347 468	1,8300 0,4600	dr dr	036 036	2,29		Droga Nr 1680B (Parcewo – Spiczki – Orla)	Gmina Bielsk Podlaski	Trwały zarząd	Powiatowy Zarząd Dróg w Bielsku Podlaskim	5.490,00 1.380,00 6.870,00
30	395/4 416/2 417/2 399/2	0,0109 0,0046 0,0072 0,0096	dr dr dr dr	036 036 036 036	0,0323		Droga Nr 1591B (droga 19 – Deniski)	Gmina Bielsk Podlaski	Trwały zarząd	Powiatowy Zarząd Dróg w Bielsku Podlaskim	32,70 13,80 21,60 28,80 96,90
31	395/6 257/1	0,0045 0,0078	B B-R B B-R	014 014	0,0123		Droga Nr 1591B (droga 19 – Deniski)	Gmina Bielsk Podlaski	właściciel	Powiat Bielski	300,00 500,00 800,00
32	67/8	0,0048	dr	036	0,0048		Droga Nr 1592B Wyszki- Bągińskie-Mierzwin Mały-Oleńdzkie)	Gmina Wyszki	Trwały zarząd	Powiatowy Zarząd Dróg w Bielsku Podlaskim	19,20
33	1484/2	0,0073	dr	036	0,0073		Droga Nr 1599B (Brańsk (ul. Piłsudskiego, Bielska) - Załuskie Kościelne - Załuskie Koronne)	Miasto Brańsk	Trwały zarząd	Powiatowy Zarząd Dróg w Bielsku Podlaskim	1.713,00
34	344/1	0,0305	B B-R	014	0,0305		Droga Nr 1687B (Malinniki – Gregorowce – droga 1686B)	Gmina Orla	właściciel	Powiat Bielski	1.220,00
35	173/4	0,0300 0,0492 0,0524	Ls B-Ps Lz - Ps	020 014 021	0,1316		Droga Nr 1604B (droga 1603B – Horodczyn)	Gmina Bielsk Podlaski	właściciel	Powiat Bielski	1.321,81 2.168,53 2.309,66 5.800,00
36	2229/2 2230/2 1840/3 2037	0,0031 0,0015 0,4416 0,2314	dr dr dr dr	036 036 036 036	0,6776		Droga 2281B (ul. Jana Pawła II)	Miasto Brańsk	Trwały zarząd	Powiatowy Zarząd Dróg w Bielsku Podlaskim	130,20 63,00 18.547,20 9.718,80 28.459,20
37	1493/2 1536/2 925/2 927/1 916	0,5785 1,2584 2,1128 1,3955 2,8102	dr dr dr dr dr	036 036 036 036 066	8,1554		Droga 1599B (Brańsk (ul. Piłsudskiego, Bielska)-Załuskie Kościelne-Załuskie Koronne)	Miasto Brańsk	Trwały zarząd	Powiatowy Zarząd Dróg w Bielsku Podlaskim	24.297,00 52.852,80 88.737,60 58.611,00 118.028,40 342.526,80
38	1850 1655/2 1257/2 855/2	0,0794 1,4298 0,2466 3,7762	dr dr dr dr	036 036 036 036	5,532		Droga 1572B (Brańsk (ul. Binduga, Kilińskiego)-Pietraszki- Lendowo-Budy-Jaśki)	Miasto Brańsk	Trwały zarząd	Powiatowy Zarząd Dróg w Bielsku Podlaskim	3.334,80 60.051,60 10.357,20 154.875,00 228.618,60
39	1379/2 829/2	0,7930 7,0094	dr dr	036 036	7,8024		Droga 1570B (Brańsk (ul. Adama Mickiewicza)-Glinnik- Kiewłaki)	Miasto Brańsk	Trwały zarząd	Powiatowy Zarząd Dróg w Bielsku Podlaskim	33.306,00 294.394,80 327.700,80

40	875	2,6082	dr	036	2,6082		Droga Nr 1598B	Miasto Brańsk	Trwały zarząd	Powiatowy Zarząd Dróg w Bielsku Podlaskim	109.544,40
41	83/1	0,0014	dr	036	0,8227		Droga 1693B (Kalnica - Kiersnowo - Chojewo)	Gmina Brańsk	Trwały zarząd	Powiat Bielski	4. 936,20
	292/1	0,0008	dr	036							
	298/1	0,0078	dr	036							
	301/1	0,0402	dr	036							
	96	0,4700	dr	036							
	264/1	0,0175	dr	036							
	79/1	0,0073	dr	036							
	255/5	0,0048	dr	036							
	255/3	0,0051	dr	036							
	256/1	0,0046	dr	036							
	87/1	0,0046	dr	036							
	302/1	0,0026	dr	036							
	295/1	0,0027	dr	036							
	259/1	0,0013	dr	036							
	88/1	0,0094	dr	036							
	299/1	0,0122	dr	036							
	297/1	0,0109	dr	036							
	296/1	0,0035	dr	036							
	294/1	0,0040	dr	036							
	293/1	0,0033	dr	036							
	266/1	0,0029	dr	036							
	265/1	0,0087	dr	036							
	262/1	0,0008	dr	036							
	260/1	0,0018	dr	036							
	261/1	0,0020	dr	036							
	258/1	0,0022	dr	036							
	90/1	0,0060	dr	036							
	305/3	0,0021	dr	036							
	95/5	0,0069	dr	036							
	305/5	0,0013	dr	036							
	92/1	0,0014	dr	036							
	93/1	0,0004	dr	036							
	89/1	0,0139	dr	036							
	86/1	0,0058	dr	036							
	82/1	0,0093	dr	036							
	78/1	0,0111	dr	036							
	77/1	0,0042	dr	036							
	85/1	0,0075	dr	036							
	84/1	0,0081	dr	036							
	76/1	0,0023	dr	036							
	75/1	0,0273	dr	036							
	73/1	0,0176	dr	036							
	74/1	0,0176	dr	036							
	72/1	0,0096	dr	036							
	71/5	0,0046	dr	036							
	55/1	0,0042	dr	036							
	50/1	0,0147	dr	036							
	257/1	0,0015	dr	036							
	300/1	0,0129	dr	036							
42	264	0,54	dr	036	3,1		Droga 1599B (Brańsk (ul. Piłsudskiego, Bielska)-Załuskie Kościelne-Załuskie Koronne)	Gmina Brańsk	Trwały zarząd	Powiat Bielski	18.600,00
	258	0,54	dr	036							
	143/1	2,02	dr	036							
43	23	0,73	dr	036	0,73		Droga 1691B (Łubin Kościelny-Sierakowizna-Truski-	Gmina Brańsk	Trwały zarząd	Powiat Bielski	4.380,00

						Olszewo-Boćki)					
44	143 147/1 396/3	3,5500 4,9600 0,0500	dr dr dr	036 036 036	8,56		Droga 1570B (Brańsk (ul. Mickiewicza)-Glinnik- Kiewłaki)	Gmina Brańsk	Trwały zarząd	Powiat Bielski	51.360,00
45	140 142 92 25 217/2	0,2800 1,7200 1,4900 1,1800 0,0482	dr dr dr dr	036 036 036 036	4,7182		Droga 1688B (Piliki- Pietrzykowo-Gołębki- Bolesty-Skrzypki-Truski- Koszewo-Kadlubówka)	Gmina Brańsk	Trwały zarząd	Powiat Bielski	28.309,20
46	303/1 83/1 413 297/1	3,8300 1,8400 3,1000 1,7100	dr dr dr dr	036 036 036 036	10,48		Droga 1572B (Brańsk (ul. Binduga, Kilińskiego)-Pietraszki- Lendowo-Budy-Jaśki)	Gmina Brańsk	Trwały zarząd	Powiat Bielski	62.880,00
47	214 253 98	1,47 0,80 2,1300	dr dr dr	036 036 036	1,47 0,80 2,1300 <hr/> 4,4		Droga Nr 1598B (Brańsk – Poletyły – Zahuskie Koronne)	Gmina Brańsk	Trwały zarząd	Powiat Bielski	26.400,00
X	X	X	X	X	131,4732 ha tj. 1.314.732 m ²	X	X	X	X	X	1.719.925,64






Ewidencja analityczna gruntów prowadzona w Wydziale Gospodarowania Mieniem jest zgodna z ewidencją syntetyczną w Referacie Finansowo-Księgowym w/m.

STAROSTA

dr inż. Sławomir Jerzy Snarski

wykaz gruntów Powiatu Bielskiego w Bielsku Podlaskim, zajętych pod całość dróg powiatowych,
nie przyjętych do ewidencji księgowej, na które nie ma sporządzonych protokołów z wyceny gruntów w/g stanu na dzień 31.12.2011 r.

Lp	Nr działki	Powierzchnia (w ha)	Oznaczenie użytku zgodnie z ewidencją gruntów i budynków	Klasyfikacja Środków Trwałych	Powierzchnia gruntów ogółem (w ha)	Numer księgi wieczystej	Miejsce położenia	Miasto / Gmina	Forma władania	Nazwa jednostki władającej	Wartość księgowa gruntów według protokołu (w zł)
1	2	3	4	5	6	7	8	9	10	11	12
1	355 344/1 358/1 353/1 360/1 359/1 369/3 367/1 366/1 361/3 361/5 357/1 351/1 349/1 312/1 304/1 352/1 381/3	0,60 0,0117 0,0032 0,0133 0,0072 0,0028 0,0014 0,0077 0,0044 0,0068 0,0050 0,0069 0,0022 0,0063 0,0188 0,0056 0,0068 0,0221	dr dr dr dr dr dr dr dr dr dr dr dr dr dr dr dr dr dr	036 036 036 036 036 036 036 036 036 036 036 036 036 036 036 036 036 036	0,7322		Droga 1697B (Mień-Karp-Rudka- Oleńdy-Szurly- Płonowo-Puchały Nowe- Puchały Stare-Holonki- Widzgowo-Kliczy- Wojtki-Solniki-Boćki)	Gmina Rudka	właściciel	Powiat Bielski	-
2	3404/1	0,0089	dr	036	0,0089		Droga 2272B ul. Chmielna	Miasto Bielsk Podlaski	właściciel	Powiat Bielski	-
3	1/1 2/1 3/3 3/5 4/1 7/3 8/1 12/1 11/1 142/1 143/1 66/1 347/5 34/2 5/1 6/1 9/1 10/1 107/8	0,0035 0,0196 0,0032 0,0285 0,0331 0,0188 0,0184 0,0132 0,0096 0,0234 0,0053 0,0026 1,8888 0,0021 0,4081 0,0198 0,0129 0,0203 0,0153 0,1024 0,0247	L R L R R R Ls Ls R dr dr dr B B-R dr R R R R R R	012 010 012 010 010 010 020 020 010 036 036 036 014 036 010 010 010 010 010 010 010 012	0,0035 0,0228 0,0285 0,0331 0,0188 0,0184 0,0132 0,0096 0,0234 0,0053 0,0026 1,8888 0,0021 0,4081 0,0198 0,0129 0,0203 0,0153 0,1271 2,6736	Brak KW Brak KW Brak KW Brak KW Brak KW	Droga Nr 1585B (Dydule – Kruhle – Czechy Zabłotne)	Gmina Orla	właściciel	Powiat Bielski	-

	5/6 4/5 49/2 61/4 61/6 61/7	0,0276 0,1892 0,0142 0,0154 0,0016 0,0055	R Ls R R R Ps	010 020 010 010 010 013	0,0276 392 0,0142 0,0154 0,0016 0,0055	 Brak KW Brak KW Brak KW					
	90/1	0,0274 0,0161	R Ls	010 020	0,0435	Brak KW					
	89/1	0,0020	B B-R	014	0,0020	Brak KW					
	1/2	0,0198 0,0252	Ls Ps	020 013	0,0450						
					<u>3,0123</u>						
7	376/1 127/5 127/8 284/3 284/4 195/4 173/57 173/52 173/53 173/55 173/50 189/3 173/47 173/48 161/7 173/45 173/43 173/41 175/4 175/6 188/25	1,8371 0,0067 0,0010 0,0020 0,0048 0,0173 0,0008 0,0134 0,0047 0,0035 0,0057 0,0304 0,0009 0,0080 0,0208 0,0043 0,0338 0,0720 0,0434 0,0241 0,0050 0,0605 0,063 0,0041	dr Ps B B-Ps B B-Ps R R B B-Ps B B-Ps Ps Ps Ps Ps L Ps R Ps Ps R R R R R R Ps	036 013 014 014 010 010 014 014 013 013 013 013 020 013 010 013 013 010 010 010 010 010 010 013	1,8371 0,0077 0,0020 0,0048 0,0173 0,0008 0,0134 0,0047 0,0035 0,0057 0,0304 0,0009 0,0080 0,0251 0,0338 0,0720 0,0434 0,0241 0,0050 0,0605 0,0671	Brak KW 	Droga 1609B (Bielsk Podlaski – Hryniewiczze Duże)	Gmina Bielsk Podlaski	właściciel	Powiat Bielski	-
					<u>2,2673</u>						
8	179/2 180/2 181/2 182/2 183/4 184/2 185/2 186/2	0,0016 0,0017 0,0025 0,0032 0,0023 0,0018 0,0068 0,0044	B B-Ps B B-Ps B B-Ps B B-Ps B B-Ps B B-Ps B B-Ps B B-Ps	014 014 014 014 014 014 014 014	0,0016 0,0017 0,0025 0,0032 0,0023 0,0018 0,0068 0,0044	Brak KW  Brak KW Brak KW 	Droga 1654B (Bielsk Podlaski – Parcewo – Orla)	Gmina Bielsk Podlaski	właściciel	Powiat Bielski	-

	188/2	0,0004 0,0007	S S-Ps B B-Ps	011 014	0,0011 <hr/> 0,0254						
9	351/1 354/1 186/3 196/7 202/3 344/1 238/4 213/2 340/1 237/4 332/1	0,0011 0,0006 0,0010 0,0012 0,0009 0,0034 0,0003 0,0014 0,0017 0,0031 0,0014	dr dr B-Ps dr dr dr dr dr dr dr dr	036 036 014 036 036 036 036 036 036 036 036	0,0161		Droga 1679B (Topczykały – Podbiele – Mokre – Knorydy – Starowieś - Boćki)	Gmina Boćki	właściciel	Powiat Bielski	-
10	190/5 198/4 214/8 196/9 192/5 334/4 352/1 200/5 355/1 232/2 206/3	0,0017 0,0016 0,0011 0,0010 0,0020 0,0007 0,0016 0,0014 0,0004 0,0019 0,0013	dr dr dr dr dr dr dr dr dr dr dr	036 036 036 036 036 036 036 036 036 036 036	0,0147		Droga 1679B (Topczykały – Podbiele – Mokre – Knorydy – Starowieś - Boćki)	Gmina Boćki	właściciel	Powiat Bielski	-
11	577 317/1 317/2	2,5700 4,0209 3,8259	dr dr dr	036 036 036	10,4168		Droga 1747B (Kleszczele-Wólka- Moskiewiec-Krasna Wieś) Droga 1746B (1740B-Krasna Wieś- Dydule-Gredlele-droga 66)	Gmina Boćki	właściciel	Powiat Bielski	-
12	111 1/2 24	1,6600 0,2198 0,9800	dr dr dr	036 036 036	2,8598		Droga 1679B (Topczykały – Podbiele – Mokre – Knorydy – Starowieś - Boćki)	Gmina Orla	właściciel	Powiat Bielski	-
13	1/1	1,8542	dr	036	1,8542		Droga 1683B	Gmina Orla	właściciel	Powiat Bielski	-
14	610	1,0900	dr	036	1,0900		Droga 1679B (Topczykały – Podbiele – Mokre – Knorydy – Starowieś - Boćki)	Gmina Bielsk Podlaski	właściciel	Powiat Bielski	-
15	675	0,4500	dr	036	0,4500		Broga 1684B	Gmina Bielsk Podlaski	właściciel	Powiat Bielski	-
16	238/6 188/2 228/2 226/2 219/3 334/6	0,0024 0,0011 0,0009 0,0016 0,0039 0,0007	dr dr dr dr dr dr	036 036 036 036 036 036	0,0252		Droga 1679B (Topczykały – Podbiele – Mokre – Knorydy – Starowieś - Boćki)	Gmina Boćki	właściciel	Powiat Bielski	-

	353/1 224/3 347/1 333/1 336/1 234/6	0,0014 0,0030 0,0003 0,0018 0,0016 0,0065	dr dr dr dr dr dr	036 036 036 036 036 036							
17	221/3 660/2 220/3	0,0023 0,0003 0,0026	dr dr dr	036 036 036	0,0052	Brak KW Brak KW	Droga 1679B (Topczykały – Podbiele – Mokre – Knorydy – Starowieś - Boćki)	Gmina Boćki	właściciel	Powiat Bielski	-
18	191/1 228/1	0,0570 0,0222	Ws Ł	070 012	0,0792	Brak KW	Droga Nr 1598B (Brańsk – Poletyły – Zaluskie Koronne)	Gmina Brańsk	właściciel	Powiat Bielski	-
19	301/2 298/16 298/18 298/14 296/1 295/1 290/1 14/6 38/3 38/5 40/3 39/1 41/5 40/5 41/3 42/1 43/1 46/1 45/5 45/3 44/1	0,0135 0,0418 0,0019 0,0254 0,0032 0,0103 0,0158 0,0073 0,0247 0,0163 0,0145 0,0653 0,0176 0,0148 0,0172 0,0290 0,0070 0,0291 0,0186 0,0456 0,0248	R R R R dr Ls R R R R R R Ps R R R R K R Ps R R R	010 010 010 010 036 020 010 010 010 010 010 010 013 010 010 010 010 035 010 013 010 010 010	0,0135 0,0418 0,0019 0,0254 0,0032 0,0103 0,0158 0,0073 0,0247 0,0163 0,0145 0,0553 0,01 0,0176 0,0148 0,0172 0,0290 0,0070 0,0040 0,0251 0,0186 0,0456 0,0248 0,4437	Brak KW Brak KW Brak KW Brak KW	Droga Nr 1586B	Gmina Bielsk Podlaski	właściciel	Powiat Bielski	-
20	8/3 12/1 21/1 11/2 20/11 20/13 20/15 20/9 22/1 23/1 98/7 98/9 99/1 92/1	0,0030 0,0030 0,0486 0,1641 0,0195 0,0156 0,0046 0,0151 0,0198 0,0060 0,0086 0,0073 0,0320 0,0234	dr dr R R R R R R R R R R R R L	036 036 010 010 010 010 010 010 010 010 010 010 010 010 012	0,0030 0,0030 0,0486 0,1641 0,0195 0,0156 0,0046 0,0151 0,0198 0,0060 0,0086 0,0073 0,0320 0,0122 0,0112	Brak KW Brak KW	Droga Nr 1679B	Gmina Orla	właściciel	Powiat Bielski	-

	93/1	0,0490	R	010	0,0490					
	106/4	0,0145	R	010	0,0145					
	107/4	0,0150	R	010	0,0150					
	107/6	0,0300	R	010	0,0300					
	109/1	0,0389	R	010	0,0389					
	110/1	0,0573	R	010	0,0573					
	100/9	0,0050	R	010	0,0050					
	102/1	0,0179	R	010	0,0179					
	103/1	0,0220	R	010	0,0220					
	104/4	0,0295	R	010	0,0295					
	100/7	0,0182	R	010	0,0182					
	100/11	0,0050	R	010	0,0050					
	105/1	0,0288	R	010	0,0288					
	106/6	0,0219	R	010	0,0219					
	77/3	0,0030	dr	036	0,0030	Brak KW				
	85/3	0,0030	dr	036	0,0030	Brak KW				
	94/2	0,0481	R	010	0,0481					
	97/1	0,0530	R	010	0,0530					
	98/5	0,0225	R	010	0,0225					
					0,8532					
21	345/1	0,0017	dr	010	0,0017		Droga Nr 1679B	Gmina Boćki	właściciel	Powiat Bielski
22	230/2	0,0350	Ps	013	0,1364		Droga Nr 1746B	Gmina Boćki	właściciel	Powiat Bielski
	231/2	0,0357	dr	036		Brak KW				
	517/2	0,0038	dr	036		Brak KW				
	627/2	0,0045	B B-R	014						
	628/2	0,0047	B B-R	014						
	629/2	0,0029	B B-R	014						
	630/2	0,0041	B B-R	014						
	632/3	0,0034	B B-R	014						
	639/2	0,0010	B B-R	014						
	640/2	0,0014	B B-R	014						
	641/2	0,0055	Ps	013						
	642/2	0,0040	B B-R	014						
	644/3	0,0044	B B-R	014						
	649/3	0,0018	B B-R	014		Brak KW				
	651/2	0,0016	B B-R	014						
	667/2	0,0011	R	010						
	669/2	0,0013	B B-R	014						
	670/4	0,0017	B B-R	014						
	670/6	0,0019	B B-R	014						
	671/2	0,0020	B B-R	014						
	672/2	0,0024	B B-R	014		Brak KW				
	673/2	0,0047	B B-R	014						
	674/2	0,0040	B B-R	014						
	675/2	0,0035	B B-R	014						
23	99	1,74	dr	036	1,8635	Brak KW	Droga Nr 1697B	Gmina Rudka	właściciel	Powiat Bielski
	101/7	0,0019	dr	036						
	102/6	0,0127	dr	036						
	102/8	0,0015	dr	036						
	103/4	0,0110	dr	036						
	115/2	0,0071	dr	036						
	108/2	0,0195	dr	036						
	107/2	0,0187	dr	036						
	105/2	0,0230	dr	036						

	106/2	0,0281	dr	036								
24	184/3 636/1 636/2 636/3 239/6 1388 1399/2 1455	0,0016 1,7100 0,6500 1,5100 0,0014 5,5200 0,0317 0,3200	dr dr dr dr dr dr dr dr	036 036 036 036 036 036 036 036	9,7447		Droga Nr 1679B	Gmina Boćki	właściciel	Powiat Bielski	-	
25	111 91/1 91/2 91/3	0,8300 1,1500 0,8300 0,4300	dr dr dr dr	036 036 036 036	3,24		Droga Nr 1706B	Gmina Boćki	właściciel	Powiat Bielski	-	
26	202/4	0,6481	dr	036	0,6481		Droga Nr 1684B	Gmina Bielsk Podlaski	właściciel	Powiat Bielski	-	
27	202/2 652 511 227 823/3 660/1 660/2 987 324 665 1/2	0,0301 1,2800 0,6600 2,1400 0,2195 0,7200 0,4700 1,3300 0,8800 2,0300 0,0217	dr dr dr dr dr dr dr dr dr dr dr	036 036 036 036 036 036 036 036 036 036 036	9,7813		Droga Nr 1679B	Gmina Bielsk Podlaski	właściciel	Powiat Bielski	-	
X	X	X	X	X	54,0377 ha tj. 540.377 m ²	X	X	X	X	X	X	-

STAROSTA

dr inż. Sławomir Jerzy Snarski

Zestawienie ważniejszych ruchomych środków trwałych w Powiecie Bielskim wg stanu na dzień 31.12.2011 r.

Lp.	Inne środki trwałe	Ilościowo w sztukach	Wartościowo w złotych	
			brutto	netto
1	Kotły i maszyny energetyczne: (a+b+c)	21	2 973 832,59	733 326,80
a	Kotłownie	6	1 822 509,49	356 295,41
b	Kotły	14	1 141 464,10	377 031,39
c	Agregaty	1	9 859,00	0,00
2	Maszyny, urządzenia i aparaty ogólnego zastosowania: (a+b)	407	2 628 216,05	733 008,59
a	Zestawy komputerowe	248	1 291 821,20	71 426,73
b	Pozostałe	159	1 336 394,85	661 581,86
3	Specjalistyczne maszyny, urządzenia i aparaty: (a+b+c)	90	1 645 228,73	274 029,72
a	Maszyny i urządzenia drogowe	48	1 218 112,00	103 178,00
b	Maszyny i urządzenia rolnicze	6	60 611,60	0,00
c	Pozostałe	36	366 505,13	170 851,72
4	Urządzenia techniczne: (a+b+c)	112	3 066 574,88	1 292 007,34
a	Centrale telefoniczne	1	14 031,00	0,00
b	Dźwigi (windy)	11	1 433 038,62	670 883,65
c	Pozostałe	100	1 619 505,26	621 123,69
5	Środki transportu: (a+b+c)	43	2 622 711,02	539 345,04
a	Samochody osobowe	15	868 670,50	258 673,25
b	Samochody ciężarowe	6	738 519,00	82 886,00
c	Pozostałe	22	1 015 521,52	197 785,79
6	Narzędzia, przyrządy, ruchomości i wyposażenie: (a+b)	1 409	16 542 708,58	7 415 194,58
a	Kserokopiarki	21	210 535,48	46 436,66
b	Pozostałe	1 388	16 332 173,10	7 368 757,92
x	RAZEM (1+2+3+4+5+6)	2 082	29 479 271,85	10 986 912,07

* Klasyfikacja środków trwałych, załącznik do rozporządzenia Rady Ministrów z dnia 10 grudnia 2010 r. w sprawie Klasyfikacji Środków Trwałych – Dz.U. Nr 242, poz. 1622

brutto - wartość początkowa środka trwałego netto - wartość początkowa - umorzenie

Niniejsze zestawienie wartości księgowych sporządzono na podstawie informacji z podległych powiatowi jednostek organizacyjnych, władających mieniem powiatu.

STAROŠTA

dr inż. Sławomir Jerzy Snarski

Lp.	Nazwa środka trwałego	Przyjęcie na stan**						Przekazanie (zbycie)***						
		zakup		darowizna		Nieodpłatne		sprzedaż			Likwidacja		nieodpłatne przekazanie	
		od kogo	cena zakupu	od kogo	Wartość księgowa netto	od kogo	Wartość księgowa netto	komu	cena księgowa netto	cena sprzedaży	Nr protokołu	Wartość księgowa netto	komu	Wartość księgowa netto
1	2	3	4	5	6	7	8	9	10	11	12	13	14	15
57	Zestaw komputerowy	ACTIVE-IT S.C.	1 129,00											
58	Zestaw komputerowy Dell	ACTIVE-IT S.C.	1 154,00											
59	Zestaw komputerowy DELL OPTI PLEX	ACTIVE-IT S.C.	1 000,00											
60	Mercedes Daimler-Benz 313 CDI - Ambulans	KRC Kathrin Rauh Consulting eK	67 858,99											
61	Ssak VARIO VAC	Drager Polska Sp z o.o.	4 403,10											
62	Ssak VARIO VAC	Drager Polska Sp z o.o.	4 403,09											
63	Wózek do wywożenia odpadów medycznych	Milwa Sp. z o.o.	4 896,63											
64	Zestaw mebli - gab. lekarski	KOLUMBUS Krzysztof Piaszczyński	5 900,00											
65	Szafki kartotekowe - por. chorób zakaźnych	PPHU IMEX Sp. z o.o.	2 800,00											
66	Zestaw komputerowy			Osoba fizyczna	150,00									
67	Komplet narzędzi chirurgicznych (158 szt.)			Maksbud	0,00									
68	Droga wewnętrzna (zwiększenie wartości)			Maksbud	25 159,57									
69	Elektrokardiograf										1/2011/S	0,00		
70	Zestaw reanimacyjny z wyposażeniem										1/2011/S	0,00		
71	Miditron JUNIOR										2/2011/S	0,00		
72	Drukarka komputerowa										3/2011/S	0,00		
73	Zestaw komputerowy z drukarką										4/2011/S	0,00		
74	Zestaw komputerowy MaxData										5/2011	0,00		
75	Pulsoksymetr										9/2011	0,00		
76	Kardiomonitor										8/2011	0,00		
77	Kolonoskop										6/2011	0,00		
78	Gastrofiberoskop										6/2011	0,00		
79	Kardiomonitor FX 2000										7/2011	0,00		

* Klasyfikacja środków trwałych, załącznik do rozporządzenia Rady Ministrów z dnia 10 grudnia 2010r. W sprawie Klasyfikacji Środków Trwałych – Dz. U. Nr 242, poz. 1622

** w "przyjęciu na stan" nie należy uwzględniać środków trwałych przyjętych od innych jednostek organizacyjnych wchodzących w skład struktury Powiatu Bielskiego

*** w "przekazaniu (zbyciu)" nie należy uwzględniać środków trwałych przyjętych od innych jednostek organizacyjnych wchodzących w skład struktury Powiatu Bielskiego

Niniejsze zestawienie wartości księgowych sporządzono na podstawie informacji z podległych powiatowi jednostek organizacyjnych, władających mieniem powiatu.

STAROSTA

dr inż. Sławomir Jerzy Snarski